

# ПЛАН ЗА ИНТЕГРИРАНО РАЗВИТИЕ НА ОБЩИНА ЛЯСКОВЕЦ 2021-2027 Г. (актуализация 2025г.)





## СЪДЪРЖАНИЕ

|   |    |
|---|----|
| СЪКРАЩЕНИЯ .....  | 4  |
| СПИСЪК НА ФИГУРИТЕ .....  | 5  |
| СПИСЪК НА ТАБЛИЦИТЕ .....   | 7  |
| ВЪВЕДЕНИЕ .....   | 8  |
| I. ТЕРИТОРИАЛЕН ОБХВАТ .....  | 9  |
| I.1. Обща характеристика на община Лясковец .....   | 9  |
| I.1.1. Местоположение .....   | 9  |
| I.1.2. Географски и природни характеристики .....   | 10 |
| II. АНАЛИЗ НА ИКОНОМИЧЕСКОТО, СОЦИАЛНОТО И ЕКОЛОГИЧНОТО СЪСТОЯНИЕ, НУЖДИТЕ И ПОТЕНЦИАЛА ЗА РАЗВИТИЕ НА ОБЩИНАТА ..... | 13 |
| II.1. Състояние на местната икономика .....   | 13 |
| II.1.1. Национални и регионални тенденции .....   | 13 |
| II.1.2. Обща характеристика на местната икономика .....   | 14 |
| II.1.3. Инвестиции .....  | 25 |
| II.1.4. Производствена техническа инфраструктура .....  | 27 |
| II.2. Развитие на социалната сфера и човешките ресурси .....  | 29 |
| II.2.1. Основни демографски процеси .....   | 29 |
| II.2.2. Пазар на труда .....  | 36 |
| II.2.3. Образователна инфраструктура .....  | 41 |
| II.2.4. Здравна инфраструктура .....  | 43 |
| II.2.5. Социална инфраструктура .....   | 45 |
| II.2.6. Културна инфраструктура .....   | 48 |
| II.2.7. Спортна инфраструктура .....  | 49 |
| II.3. Инфраструктурно развитие, свързаност и достъпност на територията .....  | 50 |
| II.3.1. Транспортна инфраструктура и пътна мрежа .....  | 50 |
| II.3.2. Водоснабдителна мрежа .....   | 53 |
| II.3.3. Телекомуникационна и Съобщителна мрежа .....  | 54 |
| II.3.4. Енергийна мрежа, вкл. ВЕИ и енергийна ефективност .....   | 55 |



|          |   |     |
|----------|---|-----|
| II.4.    | Екологично състояние и рискове .....  | 58  |
| II.4.1.  | Канализационна мрежа и пречистване на отпадъчни води .....  | 58  |
| II.4.2.  | Управление на битовите отпадъци .....   | 59  |
| II.4.3.  | Състояние на околната среда .....   | 60  |
| II.4.4.  | Екологични рискове .....  | 63  |
| II.5.    | Анализ на административния капацитет на общинската администрация .....  | 67  |
| III.5.1. | Институционален капацитет .....   | 67  |
| III.5.1. | Финансов капацитет .....  | 68  |
| II.6.    | Анализ на културно-историческото наследство и елементи на градското културно наследство .....   | 69  |
| II.7.    | Анализ на състоянието на селищната мрежа и жилищния сектор .....  | 71  |
| II.7.1.  | Селищна структура .....   | 71  |
| II.7.2.  | Жилищна инфраструктура .....  | 73  |
| II.8.    | Анализ на връзката на общината със съседните територии извън административните ѝ граници .....  | 74  |
| II.9.    | Влияние на големи инфраструктурни проекти с регионално и национално значение ....   | 75  |
| II.10.   | SWOT-анализ .....   | 76  |
| II.11.   | Описание на взаимовръзките на анализа с резултатите от проведения хоризонтален социално-икономически анализ на районите на национално ниво, изготвен от „Национален център за териториално развитие“ ЕАД .....                        | 78  |
| III.     | ЦЕЛИ И ПРИОРИТЕТИ ЗА РАЗВИТИЕ ЗА ПЕРИОДА 2021-2027 г. ....  | 82  |
| III.1.   | Цели и приоритети на регионалната политика в Р. България .....  | 82  |
| III.2.   | Съгласуваност с европейски и национални стратегически документи .....   | 84  |
| III.3.   | Визия .....   | 85  |
| III.4.   | Стратегически цели .....  | 85  |
| III.4.   | Приоритети за развитие .....  | 87  |
| IV.      | ПРОГРАМА ЗА РАЗВИТИЕ НА ТУРИЗМА .....   | 99  |
| V.       | ОПИСАНИЕ НА КОМУНИКАЦИОННАТА СТРАТЕГИЯ, НА ПАРТНЬОРИТЕ И ЗАИНТЕРЕСОВАНИТЕ СТРАНИ И ФОРМИТЕ НА УЧАСТИЕ В ПОДГОТОВКАТА И ИЗПЪЛНЕНИЕТО НА ПИРО ПРИ СПАЗВАНЕ НА ПРИНЦИПИТЕ ЗА ПАРТНЬОРСТВО И ОСИГУРЯВАНЕ НА ИНФОРМАЦИЯ И ПУБЛИЧНОСТ ..... | 103 |
| V.1.     | Комуникационна стратегия .....  | 104 |
| V.1.1.   | Цели .....  | 104 |
| V.1.2.   | Нива на комуникация .....   | 105 |
| V.1.3.   | Целеви групи .....  | 106 |
| V.1.4.   | Дейности за постигане на целите .....   | 108 |
| VI.      | ОПРЕДЕЛЯНЕ НА ЗОНИ ЗА ПРИЛАГАНЕ НА ИНТЕГРИРАН ПОДХОД ЗА УДОВЛЕТВОРЯВАНЕ НА ИДЕНТИФИЦИРАНИТЕ НУЖДИ И ЗА ПОДКРЕПА НА ПОТЕНЦИАЛИТЕ ЗА РАЗВИТИЕ И НА ВЪЗМОЖНОСТИТЕ ЗА СЪТРУДНИЧЕСТВО С ДРУГИ ОБЩИНИ .....                                 | 111 |
| VII.     | ПРОГРАМА ЗА РЕАЛИЗАЦИЯ И ОПИСАНИЕ НА ИНТЕГРИРАНИЯ ПОДХОД ЗА РАЗВИТИЕ ....   | 113 |
| VIII.    | МЕРКИ ЗА ОГРАНИЧАВАНЕ ИЗМЕНЕНИЕТО НА КЛИМАТА И МЕРКИ ЗА АДАПТИРАНЕ КЪМ КЛИМАТИЧНИТЕ ПРОМЕНИ И ЗА НАМАЛЯВАНЕ НА РИСКА ОТ БЕДСТВИЯ .....  | 115 |



|       |   |     |
|-------|---|-----|
| IX.   | НЕОБХОДИМИ ДЕЙСТВИЯ И ИНДИКАТОРИ ЗА НАБЛЮДЕНИЕ И ОЦЕНКА НА ПИРО ..... | 118 |
| IX.1. | Дейности по наблюдение и оценка на плана .....                        | 118 |
| IX.2. | Индикатори .....  | 120 |
| X.    | ПРИЛОЖЕНИЯ .....  | 121 |

## СЪКРАЩЕНИЯ

|      |  |
|------|--|
| БВП  | Брутен вътрешен продукт                  |
| ДГ   | Детски градини                           |
| ДМА  | Дълготрайни материални активи            |
| ДСП  | Домашен социален патронаж                |
| ЕЕ   | Енергийна ефективност                    |
| ЕС   | Европейски съюз                          |
| ЕСМ  | Енергоспестяващи мерки                   |
| ЗРР  | Закон за регионалното развитие           |
| МБАЛ | Многопрофилна болница за активно лечение |
| МСП  | Малки и средни предприятия               |
| НПО  | Неправителствена организация             |
| НП   | Национална програма                      |
| ПИРО | План за интегрирано развитие на община   |
| ПУП  | Подробен устройствен план                |
| ОУП  | Общ устройствен план                     |
| ЦНСТ | Център за настаняване от семеен тип      |



## СПИСЪК НА ФИГУРИТЕ

|   |    |
|---|----|
| Фигура 1: Средни температури и валежи на територията на община Лясковец...  | 11 |
| Фигура 2: Динамика на БВП на глава от населението в България, Северен централен район и област Велико Търново, 2010-2018 г., в лв. ....   | 14 |
| Фигура 3: Принос на нефинансовите предприятия в община Лясковец в развитието на областната икономика .....  | 15 |
| Фигура 4: Динамика и ръст на икономиката в община Лясковец по основни показатели, в хил. лв. и процент на растеж, 2014-2018 г. ....   | 16 |
| Фигура 5: Сравнителни данни за принос на икономическите сектори (нефинансови предприятия) в дела на произведена продукция в община Лясковец, 2014 г. спрямо 2018 г., в %.....                   | 17 |
| Фигура 6: Разпределение на предприятия по икономически сектори, 2018 г. ...   | 18 |
| Фигура 7: Сравнителен анализ в динамиката на основните показатели 2017 г. спрямо 2014 г. и постигнат ръст в сектор „Индустрия“ по основни икономически показатели .....                         | 19 |
| Фигура 8: Разпределение на предприятията от преработващата промишленост в община Лясковец .....   | 20 |
| Фигура 9: Сравнителен анализ в динамиката на основните показатели 2017 г. спрямо 2014 г. и постигнат ръст в сектор „Индустрия“ по основни икономически показатели .....                         | 21 |
| Фигура 10: Брой посетители, нощувки и среден престой на посетителите в дни, 2014-2019 г. (община Лясковец) .....  | 22 |
| Фигура 11 Сравнителен анализ в динамиката на основните показатели 2017 г. спрямо 2014 г. и постигнат ръст в сектор „Селско, горско и рибно стопанство“ по основни икономически показатели ..... | 23 |
| Фигура 12: Регистрирани земеделски производители на територията на община Лясковец, 2014-2019 г. ....   | 24 |
| Фигура 13: Сравнителни данни за размера и темпа на растеж на Разходите за придобиване на ДМА в община Лясковец и област Велико Търново – 2014-2018 г. ....                                      | 26 |
| Фигура 14: Преки чуждестранни инвестиции на човек от населението - сравнителен анализ, в евро 2012-2018 г. ....   | 26 |





|   |    |
|---|----|
| Фигура 15: Средногодишен брой на населението в община Лясковец, общо и по местоживее, 2000-2019 г. ....   | 29 |
| Фигура 16 Динамика на коефициентите на прираст в община Лясковец и област Велико Търново за периода 2010-2019 г., в промили (‰) .....   | 30 |
| Фигура 17: Коефициенти на раждаемост и смъртност (в промили) и брой родени и умрели лица в община Лясковец, 2010-2019 г. ....   | 31 |
| Фигура 18: Възрастова пирамида на населението в община Лясковец, към 31.12. 2019 г. ....  | 33 |
| Фигура 19: Разпределение на населението в под, във и над трудоспособна възраст в община Лясковец 2010-2019 г.в % .....  | 34 |
| Фигура 20: Прогноза за развитие на населението в община Лясковец и по населени места до 2030 г. ....  | 35 |
| Фигура 21: Активно население и коефициент на икономическа активност в община Лясковец .....   | 36 |
| Фигура 22: Динамика в коефициента на заетост в община Лясковец, Р. България и Североизточен район през последните четири години (в %), ранг .....                             | 37 |
| Фигура 23: Динамика на регистрираните безработни лица и коефициента на безработица в община Лясковец 2010 г. - юни 2020 г. (в дясно) .....                                    | 40 |
| Фигура 24: Динамика в броя на учениците и децата в детските градини в община Лясковец за периода 2010/2011-2019/2020 г., абсолютна стойност (индекс на растеж в процент)..... | 41 |
| Фигура 25: Динамика на посещенията в читалищата в община Лясковец, 2014-2019 г., брой .....   | 48 |
| Фигура 26: Оценка на състоянието на общинската пътна мрежа и необходимите действия .....  | 51 |
| Фигура 27: Оценка на състоянието на уличната мрежа в община Лясковец .....  | 52 |
| Фигура 28 Водоснабдителна система „Йовковци“ (ВСЗ 1) .....  | 53 |
| Фигура 29: Структура на общинска администрация Лясковец .....   | 67 |
| Фигура 30: Разпределение на културно-историческото наследство в община Лясковец според значението .....   | 69 |
| Фигура 31: Главни и второстепенни оси на урбанизация .....  | 72 |
| Фигура 32: Пространствена и функционално-йерархична структура на мрежата от населени места в община Лясковец .....  | 72 |



## СПИСЪК НА ТАБЛИЦИТЕ

|   |     |
|---|-----|
| Таблица 1: Сравнение в динамика и дела на средномесечната брутна заплата на наетите лица в община Лясковец (лв.) спрямо Р. България и Северен централен район ..... | 38  |
| Таблица 2: Лечебни заведения за първична медицинска и дентална извънболнична помощ в община Лясковец. ....  | 44  |
| Таблица 3: Сравнителните данни на покритие на лекари и лекар по дентална медицина спрямо населението към 31.12.2019 г. ....   | 44  |
| Таблица 4: Сравнителен анализ на гъстотата на пътната мрежа км/ м <sup>2</sup> .....  | 50  |
| Таблица 5: Защитени зони от мрежата „Натура 2000“ .....   | 62  |
| Таблица 6: Идентифицирани основни проблеми свързани с околната среда .....  | 116 |



## ВЪВЕДЕНИЕ

Планът за интегрирано развитие на община Лясковец за периода 2021 – 2027 г. (ПИРО) е част от системата от стратегически документи, регионалното и пространственото развитие и служи за определяне на актуалните проблеми, нуждите и потенциалите за развитие на общината и населените места, които се отчитат при разработването на инвестиционни програми и финансови инструменти. В унисон с тях е и планирането и изпълнението на интегрирани подходи за териториално и градско развитие и на местни инициативи, допринасящи за постигане на националните цели и приоритетите за регионално и местно развитие.

ПИРО на община Лясковец 2021-2027 г. влиза във взаимодействие с приетия от община Лясковец общ устройствен план (ОУП), като се изработва за цялата територия на общината, но с по-кратък хоризонт (7 години), и се разработва в съответствие с изискванията на Закона за регионално развитие (ЗРР). ПИРО е стратегически и програмен документ, който определя средносрочните цели и приоритети за устойчиво развитие на общината (и нейния център) и връзките ѝ с други общини, като съдържа конкретни параметри за развитието на територията и планират ресурсната обезпеченост на изпълнението, докато ОУП определя преобладаващото предназначение и начин на устройство на отделните структурни части на териториите, обхванати от плана.

Съгласно ЗРР, ПИРО определя средносрочните цели и приоритети за устойчиво развитие на общината и връзките ѝ с други общини в съответствие с интегрираната териториална стратегия за развитие на региона за планиране от ниво 2 и общия устройствен план на общината и осигурява пространствена, времева и фактическа координация и интеграция на различни политики и планови ресурси за постигане на дефинираните цели за трайно подобряване на икономическото, социалното и екологичното състояние на общинската територия.

В допълнение ПИРО следва да бъде разработен и в съответствие с целите на кохезионната политика на ЕС за периода 2021-2027 г. и да допринася в максимална степен към цел на политиката 5 *„Европа по-близо до гражданите чрез насърчаване на устойчивото и интегрирано развитие на градските, селските и крайбрежните райони и на местните инициативи“*.

ПИРО като стратегически документи обвързва сравнителните предимства и потенциал за развитие на местно ниво с ясно дефинирана визия, цели и приоритети за развитие, свързани общо от стремежа към по-висок жизнен стандарт на хората в общината и устойчиво развитие на територията.





## I. ТЕРИТОРИАЛЕН ОБХВАТ

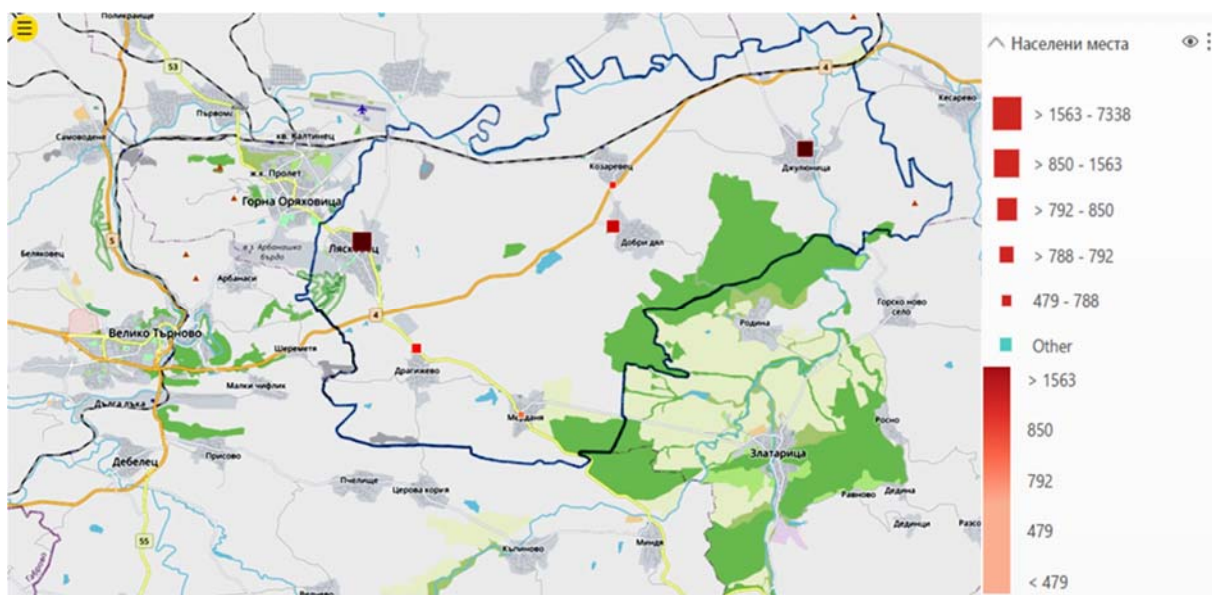
### I.1. Обща характеристика на община Лясковец

#### I.1.1. Местоположение

Община Лясковец е разположена в Северна България на територията на област Велико Търново. С площ от 177,4 km<sup>2</sup> (3.81% от територията на областта), общината е девета по големина в рамките на област Велико Търново. Административно, общината е част от Северен централен район. Общинският център е в непосредствена близост до градовете Велико Търново и Горна Оряховица.

На север общината граничи с община Горна Оряховица, на изток с община Стражица, на юг с община Златарица, на югозапад с община Велико Търново; Общината е обградена от юг и запад от Арбанашкото плато и Чуката, а е открита на север и изток към долината на река Янтра и Дунавската равнина.

Селищата в общината са свързани помежду си с пътни комуникации, които са добре развити. През територията на общината минава шосейните магистрали София – Варна (I-4, E772), и главен път Русе – Кърджали (E85), както и ж.п. линията София-Мездра-Горна Оряховица-Варна с изградени на територията на общината ж. п. спирка при селата Козаревец и гара Джулюница.





### Историческа обвързаност и свързаност с други територии

Община Лясковец има изградени исторически и социално-икономически връзки със съседните общини. Като част от агломерационния ареал Велико Търново – Горна Оряховица – Лясковец, общината има силни функционални връзки със общините от ареала, по-линия на здравни, икономически, образователни и културни връзки. Улеснената транспортна достъпност осигурява възможност за ежедневна мобилност на работна ръка, образователна мобилност (особено за децата след 7-ми клас), както и достъп до голям пазар за местните търговци и производители.

Силна свързаност общината има и с община Стражица, като връзките допълнително се засилиха посредством създадената съвместна Местна инициативна група „Лясковец-Стражица“. Укрепването на връзките между двете съседни общини даде възможност да се търсят съвместни решения за общи и сходни проблеми засягащи територията на двете общини.

### I.1.2. Географски и природни характеристики

#### Релеф

Релефът е хълмист и равнинен. Общината попада в две физикогеографски области: най-северната част на Средния Предбалкан и най-югоизточната част на Средната Дунавска равнина.

В югозападната и в най-източната част на общината попадат части от три ниски възвишения, които принадлежат към Средния Предбалкан. Югозападно от гр. Лясковец се издигат най-източните части на Арбанашкото плато, която е и най-найвисоката точка на общината – 440 м. н.в. Южно от него и с. Драгижево и с. Мерданя, по границата с Община Велико Търново се простират северните склонове на Присовския рид, с максимална височина връх Алиев трап (426 м.). В най-източната част, източно от с. Джулюница, по границата с общините Стражица и Златарица се издига възвишението „Романа“, с височина от 427 м.

Северната част на общината, се заема от широката и равна долина на река Янтра, като тук се намира и най-ниската точка от 64 м. н.в.

#### Климатични и природни характеристики

Климатът на общината е умерено-континентален, характеризира се с горещо лято и студена зима. Средногодишната температура е между 13 – 15°C, като се наблюдава висока годишна амплитуда от 25.2°C. В последните няколко години се забелязва тенденция към известно смекчаване на климата.

Годишното количество на валежите е под средното за страната. Средните температури и валежи се характеризират с висок интензитет през месеците март,



април, май и юни. Във връзка с общия характер на разпределението на валежите понякога се появяват периодични засушавания.

Фигура 1: Средни температури и валежи на територията на община Лясковец



Източник: Meteoblue, Програма за енергийна ефективност до 2030 г.<sup>1</sup>

За района на община Лясковец количествата на средната годишна сума на падащата слънчева радиация са между 1250 и 1400 kWh/m.

Преобладаващите ветрове са със западна, северозападна и източна компонента, с относително висока средна скорост, което спомага аерацията на въздуха и изнасяна на замърсителите от застроените територии. В същото време, високият процент безветренно време спомага за натрупване на замърсители във въздушния басейн над гр. Лясковец, което налага изключителното внимание при планирането на териториалното разположение на производствените дейности, замърсяващи въздуха.

#### Почви и полезни изкопаеми

Най-разпространени почвени типове на територията на общината са излужени черноземи, тъмносиви горски почви и сиви горски почви. Структурата на почвената покривка и климатичните особености се явяват благоприятна база за развитие на зърнено-житни, технически и маслодайни култури, лозя и овощни насаждения. По поречията на реките алувиално-делувиално ливадни и алувиалноливадни почви. Почвената ерозия е слаба до средна, като само на отделни места се срещат участъци със силно ерозирали до каменливи почви.

На североизток от гр. Лясковец има залежи от мергели и глина. В землището на с. Драгижево има големи количества от карстови варовици.

#### Води

Водните ресурси в района се формират главно от повърхностни водоизточници, които се захранват главно от валежите. В северната част на общината протича част от средното течение на река Янтра. Реката се характеризира със значителни

<sup>1</sup> Приета с Решение на № 87/30.04.2020 г. на Общински съвет - Лясковец



сезонни колебания, като в режима ѝ се очертават главно две фази: пролетно пълноводие и лятно - есенно маловодие. Повърхностните води се отичат към р. Янтра, чрез сравнително равномерно разпределени дерета.

В източната част на общината протича р. Джулюница, която е ляв приток на р. Лефеджа, с дължина 83.5 км и водосборна площ от 882 км<sup>2</sup>, част от който са извън общината - формиран от притоците Веселина, Златаришка и Бебровска реки. Реката преминава през землището и населеното място с. Джулюница. Средно годишно водно количество при с. Джулюница възлиза на около 6.5 м. куб./сек, а средногодишния отток около 200 млн. м. куб. На брега на р. Джулюнска, североизточно от с. Джулюница има изградена защитна дига с дължина 6.1 км.

Подземните води на територията на общината са карстови и порови. Подземния поток се движи в посока към река Янтра, следвайки наклона на терена. Нивото на тези води е установено от 0.3 до 7-8 м. от повърхността на терена. То е в пряка зависимост от годишния ход на валежите.

На територията на общината има изградени 14 микроязовири, с местно значение с обща площ от 994.391 дка, като най-големи от които са яз. „Пехчана“ (429.04 дка, на югозапад от с. Добри дял) и „Черни мост“ (282 дка, северозападно от с. Мерданя). Микроязовирите са подходящи за спортен риболов, като в тях се различават видове риби – шаран, мрена, бяла риба и др.

### **Флора и фауна**

Горските масиви са със сравнително малка площ и включват предимно широколистна растителност. Най-характерни горски растителни видове са смесените листопадни гори.

Фауната обхваща различни видове и подвидове дребни бозайници, гризачи, птици, земноводни, влечуги.



## II. АНАЛИЗ НА ИКОНОМИЧЕСКОТО, СОЦИАЛНОТО И ЕКОЛОГИЧНОТО СЪСТОЯНИЕ, НУЖДТЕ И ПОТЕНЦИАЛА ЗА РАЗВИТИЕ НА ОБЩИНАТА

### II.1. Състояние на местната икономика

#### II.1.1. Национални и регионални тенденции

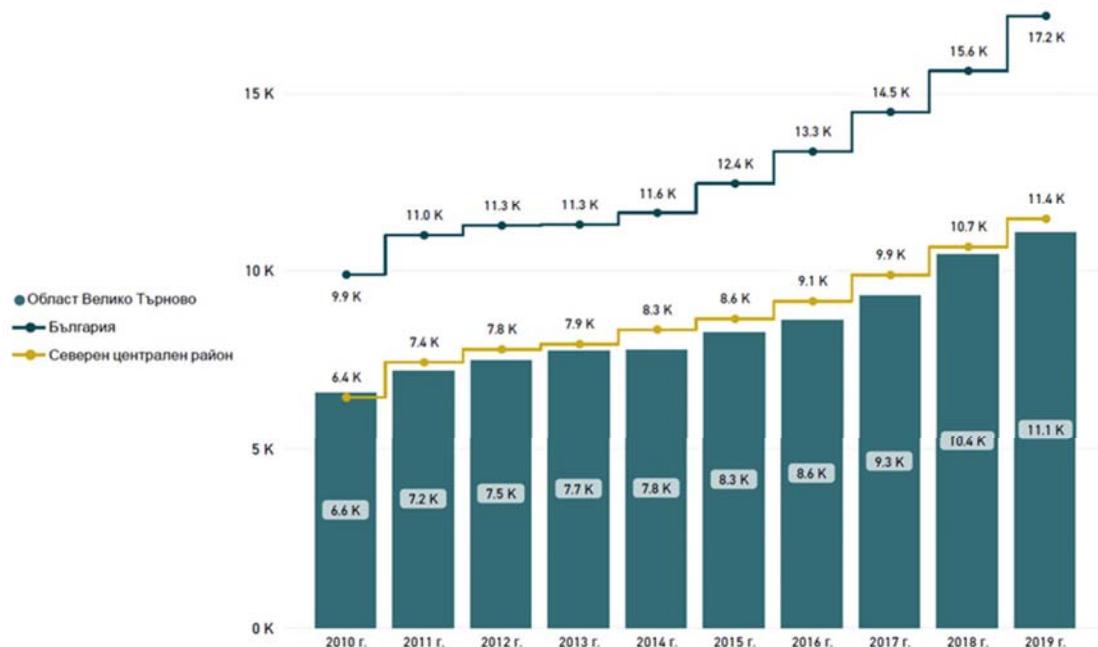
Община Лясковец попада в границите на Северен централен район, който произвежда 7.7% от БВП на страната, а област Велико Търново допринася със средно около 2,3% за последните 5 г. за растежа на БВП в страната. Данните<sup>2</sup> показват, че областта има сходен икономически растеж в сравнение с националните тенденции.

БВП на човек от населението в Северен централен район е под средното за страната, като в края на 2019 г. достига до близо 67% от средната стойност в страната спрямо 65% през 2010 г. За област Велико Търново, данните показват, че като цяло динамика в темпа на растеж на БВП на човек от населението следва сходна динамика до 2018 г. През 2019 г. се отчита значително по-нисък ръст спрямо националния, като БВП на човек от население в област Велико Търново възлиза на 64.5% (11 071 лв.) от средните стойности за страната, спрямо 66% (6,549 лв.) през 2010 г. Независимо от по-бързия темп на намаление на населението в областта в сравнение с националните тенденции, констатираните различия през последните девет години се запазват, като през последната година се наблюдава нарастване на разликата между средните стойности за областта и страната.

<sup>2</sup> Регионалните данни за БВП се събират на ниво NUTS II, като на ниво NUTS III, са ограничени и се представят с 2 години назад, като на ниво община не се поддържат



Фигура 2: Динамика на БВП на глава от населението в България, Северен централен район и област Велико Търново, 2010-2018 г., в лв.



Източник: НСИ, собствени изчисления

### II.1.2. Обща характеристика на местната икономика<sup>3</sup>

Община Лясковец е един от важните икономически центрове за област Велико Търново, със силно развития си машиностроителен отрасъл, като в промишленото производство са ангажирани 73.4% от заетите в общината<sup>4</sup>. В допълнение, районът има и много сериозни традиции в областта на зеленчукопроизводството, благодарение на които може да бъде доразвит непълноценно експлоатираният ѝ към момента потенциал. Общината е част и от Икономическия център „Велико Търново“<sup>4</sup>, в който независимо, че общината се явява периферна за центъра, през последните години регистрира по-значителен икономически ръст и приноса и в произведената продукция нараства.

Значението на общината се потвърждава и от приноса на местните предприятия в развитието на икономиката на областта. През 2018 г. над 10% (ръст от 1.2 процентни пункта), от произведената продукция и 9.7% от нетните приходи (ръст от 1.5 процентни пункта), са реализираните от предприятията опериращи на територията на общината. За последните пет години с 1.7 процентни пункта е

<sup>3</sup> Последните официални статистически данни за икономическото развитие на общинско ниво, към датата на изготвяне на ПИРО са ограничени до 2018 г. <sup>4</sup> По данни на НСИ

<sup>4</sup> Икономически център „Велико Търново“ е състои от две общини – ядрото Велико Търново и периферната община Лясковец

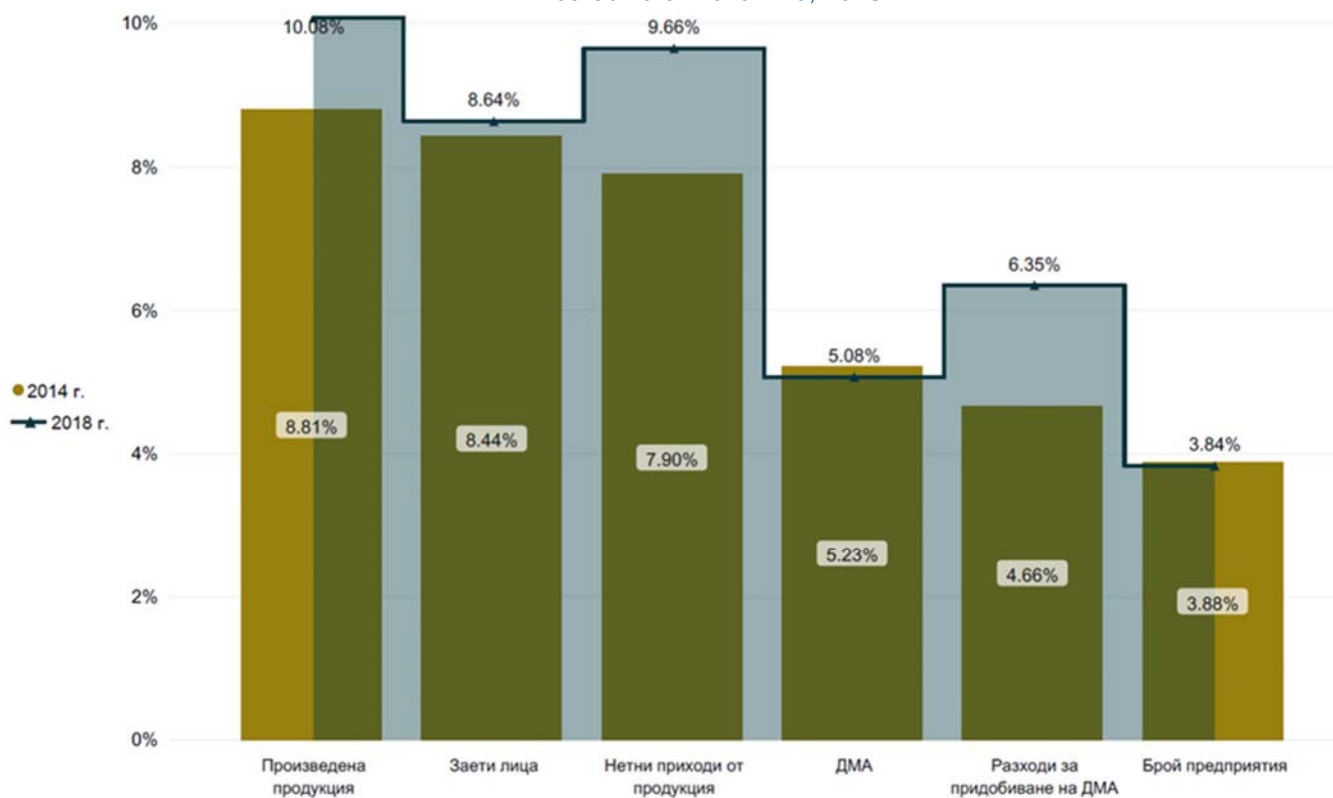




отчетеното увеличение на приноса на местните предприятия в извършените разходи за придобиване на ДМА, а 8.6% от всички заети лица в областта, работят в местните предприятия.

Промяната в приноса на местните предприятия в развитието на областната икономика през последните пет години е показана в следващата фигура.

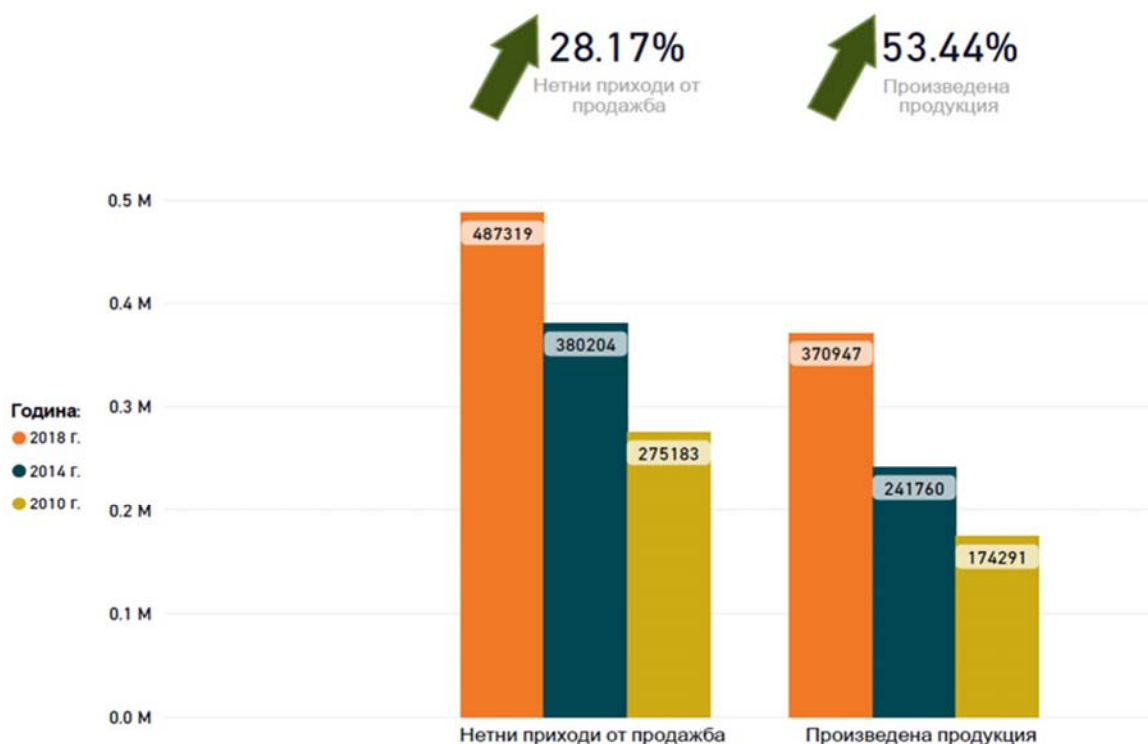
Фигура 3: Принос на нефинансовите предприятия в община Лясковец в развитието на областната икономика, 2018 г.



Източник: НСИ, собствени изчисления

След постепенното стабилизиране на основните външни пазари след 2011-2012 г., официалните данни сочат положителна тенденция в развитието на местната икономика в периода 2014-2018 г., което е илюстрирано в следващата фигура.

Фигура 4: Динамика и ръст на икономиката в община Лясковец по основни показатели, в хил. лв. и процент на растеж, 2014-2018 г.

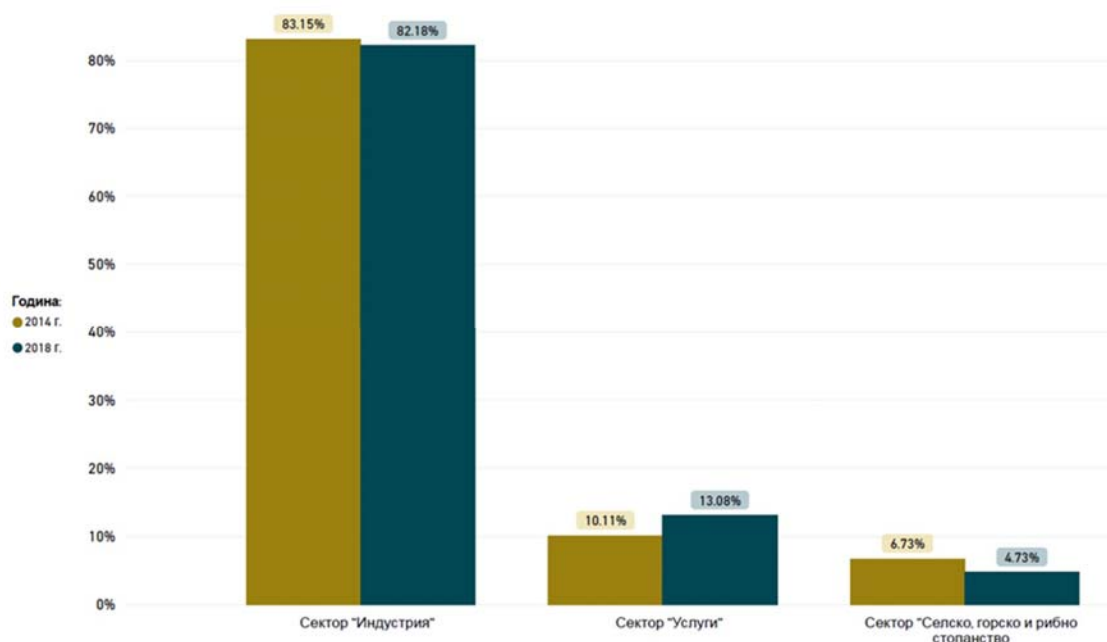


Наблюдаваните тенденции в развитието на местната икономика се дължат на повишаване на добавената стойност и производителността на труда, като произведената продукция на 1000 души нараства с близо 62% от 18 921 лв. до 30 702 лв. през 2019 г. Ако през 2014 г. произведената продукция на 1000 души в общината е с близо 5% по-висока от средната за страната (18 001 лв.) и с над 41% по-висока от средната за област Велико Търново (11 072 лв.), то през 2018 г. данните сочат, че разликата нараства значително достигайки до 23% спрямо средното ниво за страната (23 508 лв.) и 52% спрямо област Велико Търново (14 517 лв.).

Значителното нарастване на приноса на местите предприятия в произведената продукция в област Велико Търново, се дължи на наличието на няколко големи и средни предприятия със структуроопределящ характер в индустриалния сектор (Аркус, Прити 95, Мултимес Груп, Кехлибар ООД и др.) и сектор услуги („Грестокмерс“ ЕООД, Димаго ООД и др.).



Фигура 5: Сравнителни данни за принос на икономическите сектори (нефинансови предприятия) в дела на произведена продукция в община Лясковец, 2014 г. спрямо 2018 г., в %



Източник: НСИ, собствени изчисления

Независимо от намалението с 1.2% на приносът на сектор „Индустрия“, местната икономика е силно доминирано от някои водещи промишлени производства в отраслите - машиностроене, металообработване и хранително-вкусова промишленост.

#### II.1.2.1. Структура на предприятията в община Лясковец

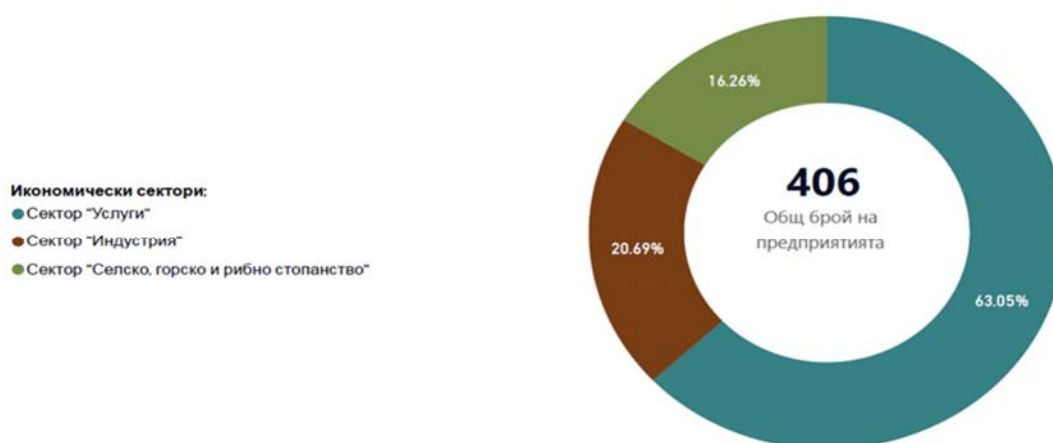
През 2018 г. в община Лясковец са регистрирани рекордните за последните девет години 406 предприятия, като нарастването в техния брой е 2.3% спрямо предходната (2017 г.) и 24.2% спрямо 2010 г. Нарастването на общия брой на предприятията (макар и с различен интензитет) през периода подсказва съществуването на позитивни нагласи сред предприемачите по отношение на условията за развитие не само на местната икономика, но и националната.

В структурно отношение няма съществени изменения спрямо 2014 г. Преобладават микропредприятия (до 9 заети) и малките предприятия, с приблизителен относителен дял от 96.8% от общия брой. Средните и големите предприятия заемат дял от близо 3.2% от всички действащи предприятия на територията на община Лясковец, но оформят нейния икономическия профил. Макар, средните предприятия да имат относително нисък дял в структурата на местната икономика, те имат по-висок дял на продажбите в експорта и са по-силно зависими от външните пазари.



През 2018 г. с най-голям относителен дял са предприятията в сектор „Услуги“ – 63.1%, като спрямо данните за 2014 г. се отчита лек спад в броя на предприятията с 1.2 процентни пункта. Сходна е ситуацията и в сектор „Индустрия“, където делът на предприятията намалява с 0.6 процентни пункта. По отношение на сектор „Селско, горско и рибно стопанство“, за последните пет години се наблюдава ръст в броя на предприятията с 15.7%, което се отразява и в увеличаване на техният дял от 14.5% (2014 г.) до 16.3% (2018 г.) в общата структура.

Източник: НСИ, собствени изчисления



Фигура 6: Разпределение на предприятия по икономически сектори, 2018 г.

Броят на заетите лица е доста променлива величина за по-голяма част от предприятията през периода 2014-2018 г. Данните за средния брой заети показва нарастване от 12 заети през 2014 г. до 14 заети в едно предприятие (среден ръст от 14%). Най-сериозно е увеличението в икономическите дейности „Хотелиерство и ресторантьорство“ (248%), „Търговия, ремонт на автомобили и мотоциклети“ (40%) и „Транспорт, складиране и пощи“ (30%). Независимо от наблюдаваното увеличение на абсолютния брой на предприятията в сектор „Селско, горско и рибно стопанство“, средния брой на заетите лица в предприятията в периода намалява с 21%.

Микро и малките предприятия ориентирани в по-голяма степен към местния пазар и тяхното развитие до голяма степен, е свързано с растежа на националната икономика, доходите на населението и тенденциите при индивидуалното (частно) потребление. Средните и големи предприятия имат по-висок дял на продажбите в експорта и са по-силно зависими от външните пазари.

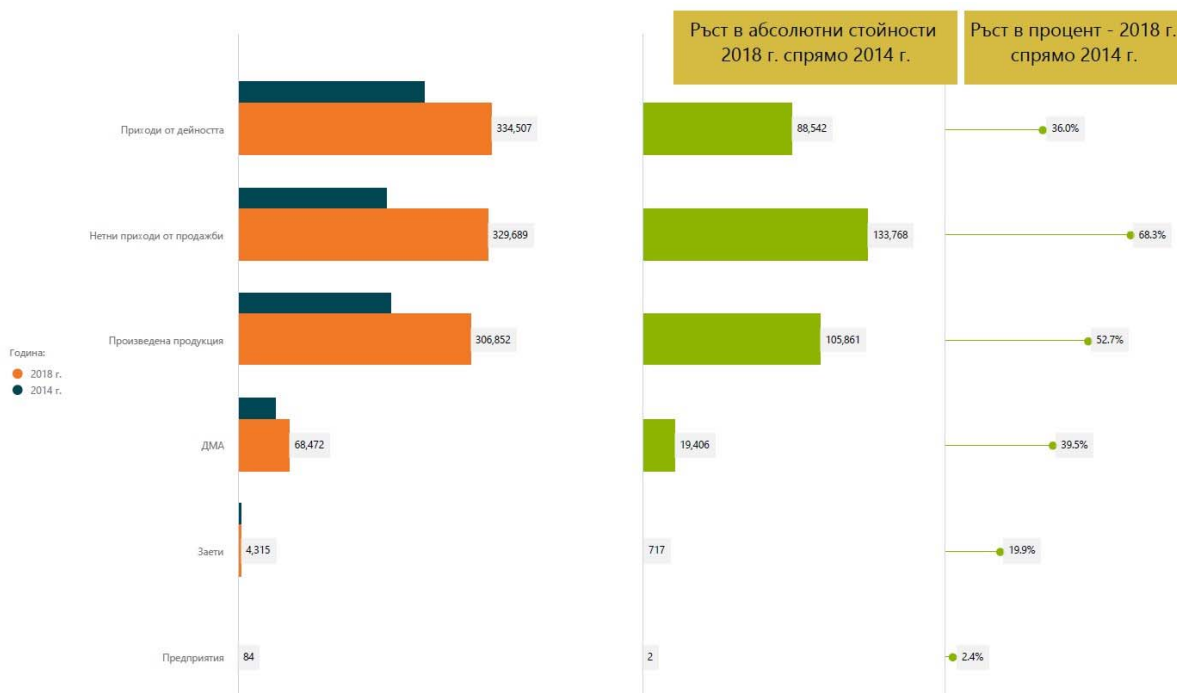
#### I.1.2.2. Развитие на сектор „Индустрия“

В края на 2018 г. в сектора са регистрирани 84 предприятия, в които работят 4015 души. Слабото нарастване на броя предприятия спрямо 2014 г. и по-високия



темп на увеличение на произведената продукция и нетните приходи от продажба, показва значимо подобрене в производителността и нарастване на добавената стойност.

Фигура 7: Сравнителен анализ в динамиката на основните показатели 2018 г. спрямо 2014 г. и постигнат ръст в сектор „Индустрия“ по основни икономически показатели



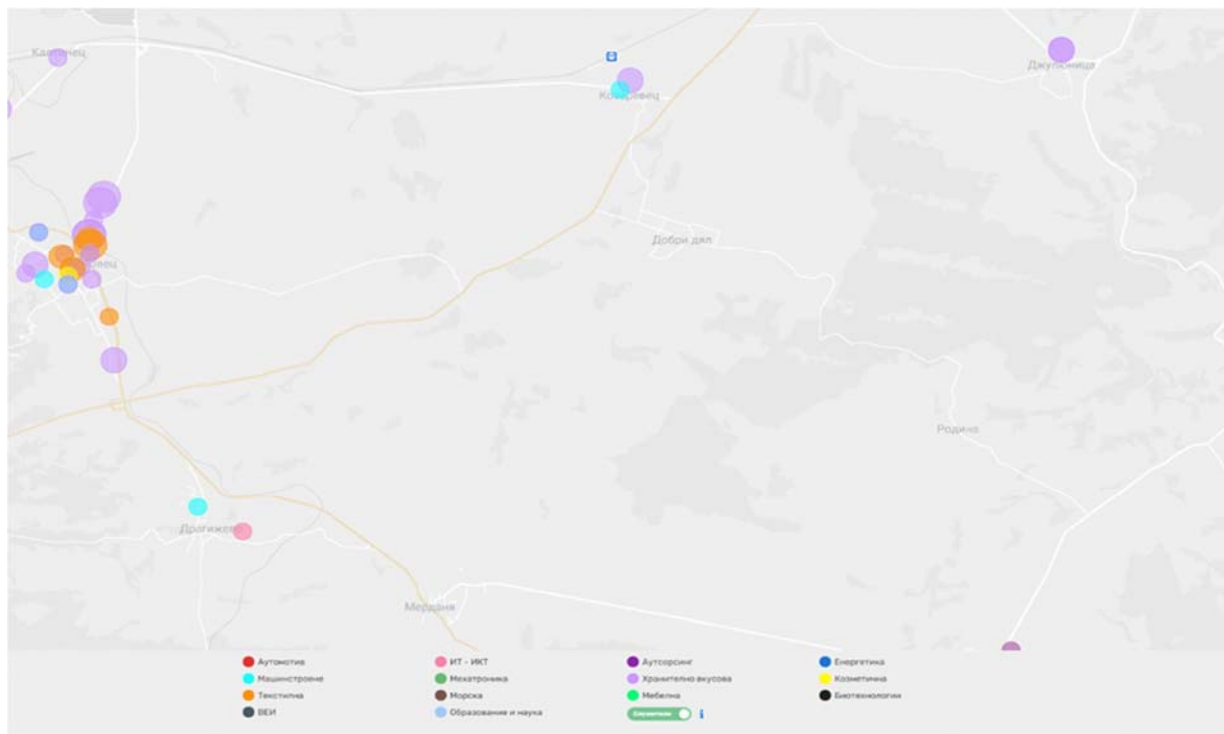
Източник: НСИ, собствени изчисления

В резултат на кризата с КОВИД-19 и въведеното извънредно положение в страната през месец март 2020 г., прогнозите сочат намаляване на реализираните нетни приходи от продажба и произведената продукция на основните структуроопределящи предприятия в местната икономика. Очакванията са към втората половина на 2021 г. постепенно обръщане на тенденцията и връщане на посоката за растеж.

#### Преработваща промишленост

Делът на преработващата промишленост в произведената продукция в общината достига до 79.8% през 2018 г. спрямо 81.9% през 2014 г., като в сектора са заети над 70% от всички заети лица в общината. Основните отрасли имащи и структуроопределящо значение за местната икономика са машиностроене („Аркус“ АД, „Армако“ АД, „Прити 95“ ООД и др.), хранително-вкусовата промишленост („Кехлибар“ ООД, „Мултимес Груп“ ООД, „Винпром Лясковец“ ООД и др.), шивашката и текстилна промишленост и химическа промишленост. Основната част от преработвателните предприятия са разположени в гр. Лясковец.

Фигура 8: Разпределение на предприятията от преработващата промишленост в община Лясковец



Източник: Изпълнителна агенция за насърчване на малки и средни предприятия, <https://bgindustry.com/bg>

Големите и част от средните предприятия са с експортна насоченост, което определя и силната им зависимост от търсенето на международните пазари. Значението на сектора се допълва и от високата добавена стойност, като предприятията от преработващата промишленост генерират близо 68% (74 599 лв.) от добавена стойност по факторни разходи създадена от местните предприятия. Строителство

През периода 2014-2018 г., отрасъла бавно се възстановяваше от икономическата криза през 2008-2011 г. В края на 2018 г. функционират 14 предприятия, като нарастването е с 55.6% спрямо 2014 г. Местните фирми са предимно малки, насочени към извършване на ремонтни дейности, реконструкция и жилищно строителство. В края на 2018 г. се отчита значителен ръст на произведената продукция от близо 76% и на нетните приходи от продажби от 83%. Това мотивира активността и води до постепенно увеличаване както на инвестициите, така и на крайния продукт.

#### II.1.2.3. Развитие на сектор „Услуги“

Динамиката в развитието на сектора през последните години е силно. Наблюдава се увеличение на броя на заетите лица в местните предприятия с 29.4%. Секторът формира 12.3% от произведената продукция и 28.6% от нетните приходи от



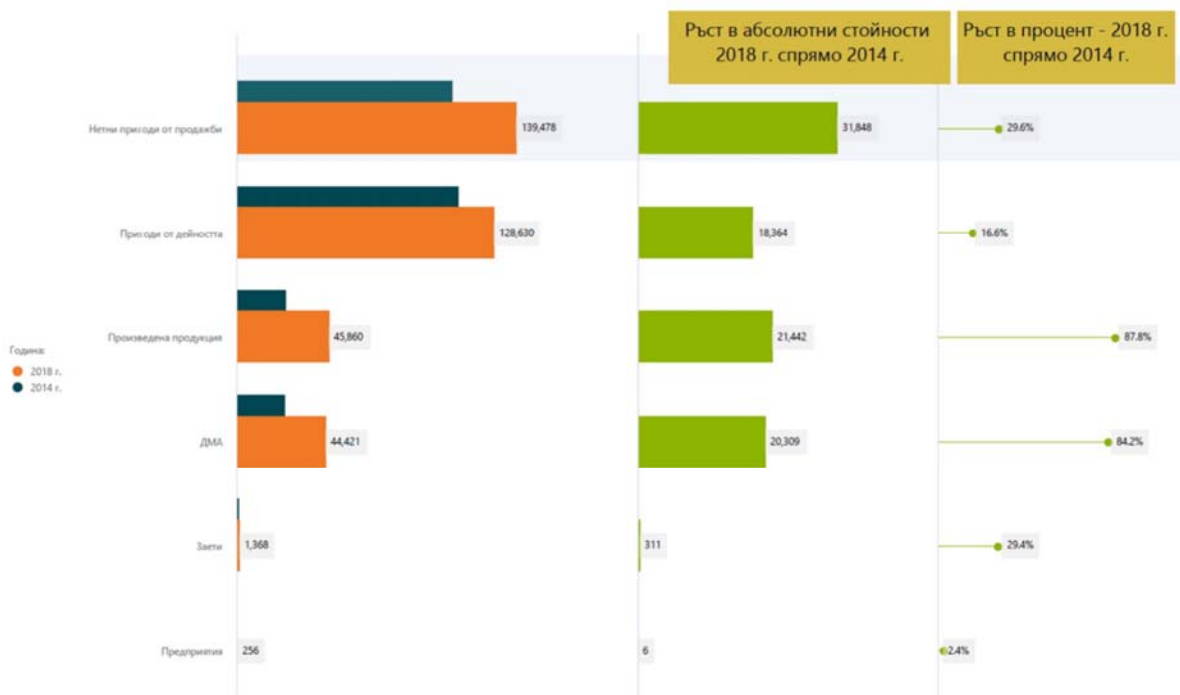


продажби. Сериозен ръст се отчита по отношение на ДМА, които са нараснали с над 84% през последните години, достигайки 32.4% от всички ДМА. Като цяло, отчетения ръст през последните години в сектора, изпреварва средният темп на растеж в общината, което води до нарастване на приноса на сектора в местната икономика.

Най-много регистрирани предприятия на територията на общината има в дейност „Търговия, ремонт на автомобили и мотоциклети“ – 134 бр., които реализират 5.8% от общата продукция в общината и генерират близо 23.1% от нетните приходи от продажби.

Независимо, че на дейност „Транспорт, складиране и съобщения“ има сравнително ограничен принос към местната икономика данните сочат, че след 2014 г. се наблюдава ускорено развитие. Оценката относно ефективността на разходите показва, че през 2018 г. средната стойност е 8.7%. Предприятията опериращи в икономическата дейности регистрират ръст от 139.2% на произведената продукция (18 425 хил. лв. при средногодишен темп от 28%), 133.7% на нетните приходи от продажби и близо 35,2% ръст на дълготрайните материални активи.

Фигура 9: Сравнителен анализ в динамиката на основните показатели 2018 г. спрямо 2014 г. и постигнат ръст в сектор „Услуги“ по основни икономически показатели



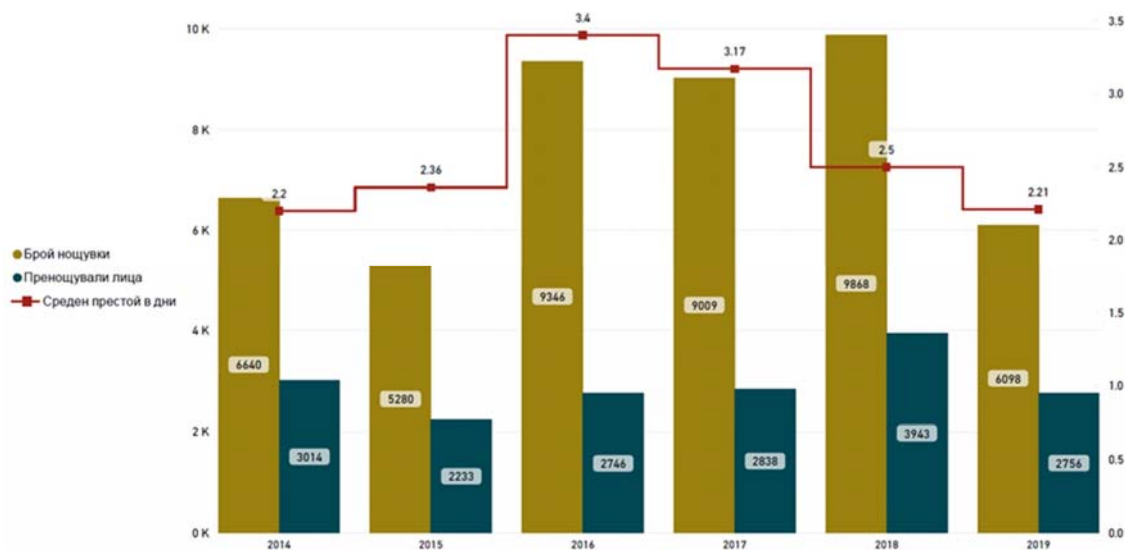
Източник: НСИ, собствени изчисления

Икономическа дейност „Хотелиерство и ресторантьорство“ показва положително развитие, но все още има сравнително слаб принос в местната икономика - между 0,5% до 2.0% от произведената продукция. Към 2020 г. са налични общо 9 (девет)



места за настаняване с общ капацитет от 334 места и един къмпинг разположен в с. Драгижево. Основната част от местата за настаняване (70%) са с категоризация от една звезда. Основната част от посетителите и пренощуващите лица са българи, като техният относителен дял се движи от 99% (2014 г.) до 95% (2019 г.). Единственото изключение е 2018 г., когато се отчита значителен дял на чуждестранните посетители, които са съставлявали 9% от пренощуващите лица и са реализирани 11% от нощувките.

Фигура 10: Брой посетители, нощувки и среден престой на посетителите в дни, 2014-2019 г. (община Лясковец)



Източник: Общинска администрация

Данните за динамиката на посетителите показва значителни вариации през последните шест години. Най-добро е представянето през 2018 г., като нощувките са 48.6%, а посетителите са с 30.8% над постигнатите резултати през 2014 г.

Въпреки близостта на Лясковец до активни туристически центрове като Велико Търново и архитектурния резерват Арбанаси (на 6 км.), то региона изостава като възможност за оползотворяване на туристическия поток спрямо местни продукти и атракции. На територията на Лясковец степента на изграденост на туристическа инфраструктура (особено атракции) е все още незадоволителна, с оглед на наличния природен и антропогенен потенциал за развитие на туризъм. Основната посока за развитие на туризма може да бъде, свързана с използване на потенциала и възможностите базирани на:

- Културно-историческото наследство допълнен с културни и художествени дейности в областта на фолклора, обичаите, традициите;
- Развитие на любителски водни спортове, както и за риболов;



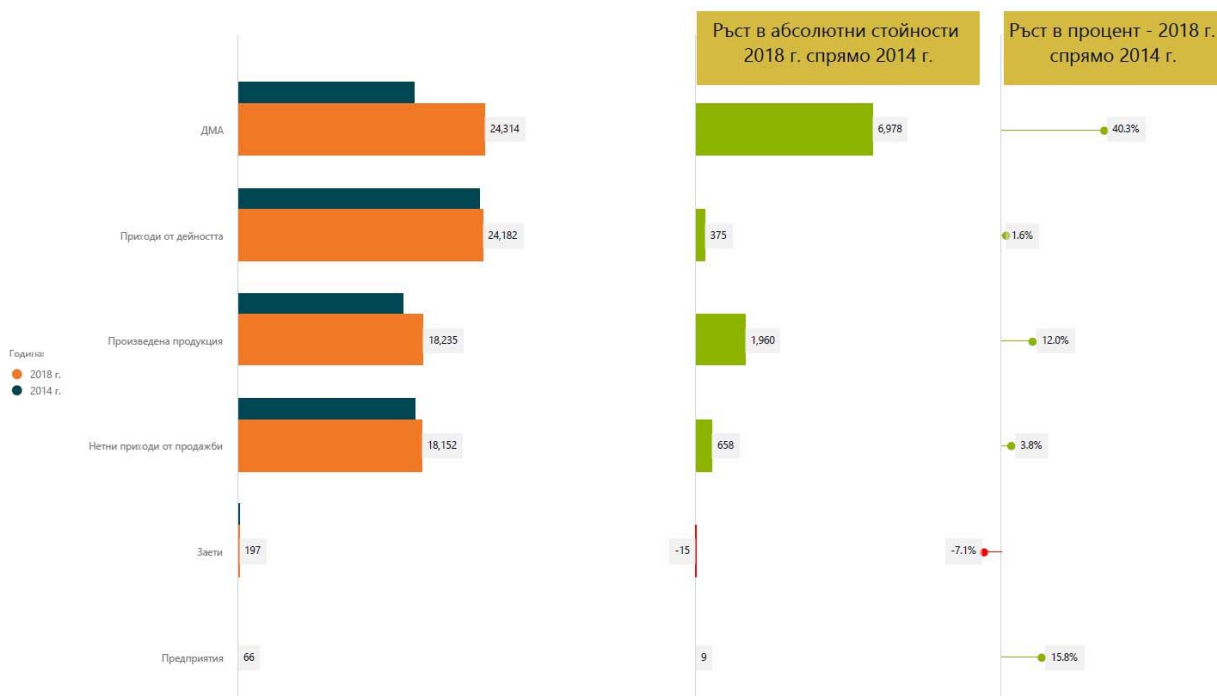
- Използване на близостта на община Лясковец до гр. Велико Търново и Арбанаси и включване в общи туристически маршрути;
- Обособяване на зони за отдих и рекреация в близост и около знакови културно-исторически обект и природни обекти (напр. водоеми).
- Обновяване съществуващите екопътеки, спортни комплекси и места за спортен туризъм, които могат да се обединят в единен туристически продукт и общ маркетинг и предлагане.

Останалите икономически дейности имат по-слабо значение в развитието на местната икономика, като формират между 9-11% от произведената продукция в общината и между 1-3% от генерираните нетни приходи от продажба.

#### II.1.2.4. Развитие на сектор „Селско, горско и рибно стопанство“

Приносът на сектора в местната икономика е сравнително ограничен, като предприятията формират около 4.9% от произведената продукция и 3.7% от нетните приходи от продажби (спад с 10.4%). Сериозен ръст се отчита по отношение на ДМА, които са нараснали с над 31.2% през последните години, достигайки 17.7% от всички ДМА. Като цяло, отчетения ръст през последните години в сектора, изпреварва средният темп на растеж в общината, което води до нарастване на приноса на сектора в местната икономика.

Фигура 11 Сравнителен анализ в динамиката на основните показатели 2018 г. спрямо 2014 г. и постигнат ръст в сектор „Селско, горско и рибно стопанство“ по основни икономически показатели



Източник: НСИ, собствени изчисления



Земеделските земи възлизат на 139 373.63 дка<sup>5</sup> (78.6% от територията на общината) от които ползваемите земи възлизат на 87.1%, от които ниви с площ от 97 684 дка. Близко 57% от имотите са в размер от 3 до 10 дка. Останалите имоти са съсредоточени предимно в земеделски кооперации и арендатори с над 100 дка, което позволява по-пълноценно развитие на пазарно-ориентирани стопанства. Най-големите площи обработваеми земи са разположени в землищата на гр. Лясковец и с. Джулюница.

Данните за регистрираните земеделски производители на територията на община



**Фигура 12: Регистрирани земеделски производители на Лясковец сочи,** че към 2019 г. са регистрирани общо 107 земеделски производители. Това е намаление с 10.8% спрямо 2014 г. и с 18.1% спрямо 2016 г.

Едни от причините за отчетеният спад на регистрираните земеделски

стопани през 2018 г. и 2019 г. се дължи на:

- ➔ преустановяване на дейност на земеделски стопани по проекти по подмярка 6.1. – „Стартова помощ за млади земеделски производители“;
- ➔ отпадане на регистрирани земеделски стопани, които извършват регистрация поради необходимостта за самоосигуряване с цел право на парично обезщетение за бременност и раждане;
- ➔ земеделски стопани, преустановили земеделска дейност поради преклонна възраст и др.

Високият процент на обработваема земя и благоприятните почвени и климатични условия спомагат и за развитие на зърнопроизводството, като засетите площи варират между 45 - 47 хил. дка. (предимно пшеница, ечемик, царевица). От техническите култури по-широко разпространени са царевица и рапица.

В общината съществуват добри традиции за отглеждане на лозови насаждения и зеленчукопроизводство. В момента зеленчукопроизводството е изцяло в личния сектор, където се наблюдава увеличение на площите с домати, пипер и картофи. Добре се развива и оранжерийното производство в частния сектор, като продукцията се използва освен за задоволяване на личните потребности и за продажба.

<sup>5</sup> По данни на НСИ



Животновъдството се развива в частния сектор, като благоприятните климатични характеристики съдействат и за развитие на пчеларството.

Отглеждат се едър (говедовъдство) и дребен рогат добитък (овцевъдство и козевъдство). Развито е също така свиневъдство и птицевъдството.

Значителният размер на земеделски земи в общината, традициите и производствения опит в селскостопанското производство, повишаването на достъпа до европейски фондове, насърчаващи развитието на отрасъла, следва да бъдат разглеждани, като потенциална посока за бъдещото развитие на сектора през следващите години. Горско стопанство

Горските площи заемат общо 13.5% (23 935.37 дка) от територията на общината. Горските масиви са разположени предимно в Дунавската хълмиста област и малка част от горите (южно от с. Джулюница), заемат най-ниските части от северните склонове на Предбалкана.

Стопанисването на държавния горски фонд (близо 30% от горските територии) в общината се осъществява от Държавно горско стопанство – Горна Оряховица. ДГС Горна Оряховица стопанисва горски разсадник „Джулюница“, който е включен в списъка на горските разсадници с национално значение. На площ от 19 ха се произвеждат семенищни и контейнерни фиданки за лесоходски и декоративни цели, както и школувани фиданки за декоративни цели. Основните дървесни видове, отглеждани в семенищата, са бяла акация, червен дъб, цер, липа. В контейнери се отглеждат черен бор, смърч и обикновена ела.

Актуалните предизвикателства, отнасящи се за земите от горските територии, са свързани основно с превенцията срещу незаконната сеч, с опазването на защитените територии и с оптималната реализация на рекреационния ресурс, какъвто представлява „Лесопарк“ при гр. Лясковец. В допълнение, горските територии са подходящи за развитие на отдиха и туризма, като по ограничени са възможностите за дърводобив. Рибно стопанство

Риборазвъдна дейност се извършва във водоеми в землищата на гр. Лясковец, с. Мерданя, с. Добри дял, с. Драгижево и с. Козаревец.

### II.1.3. Инвестиции

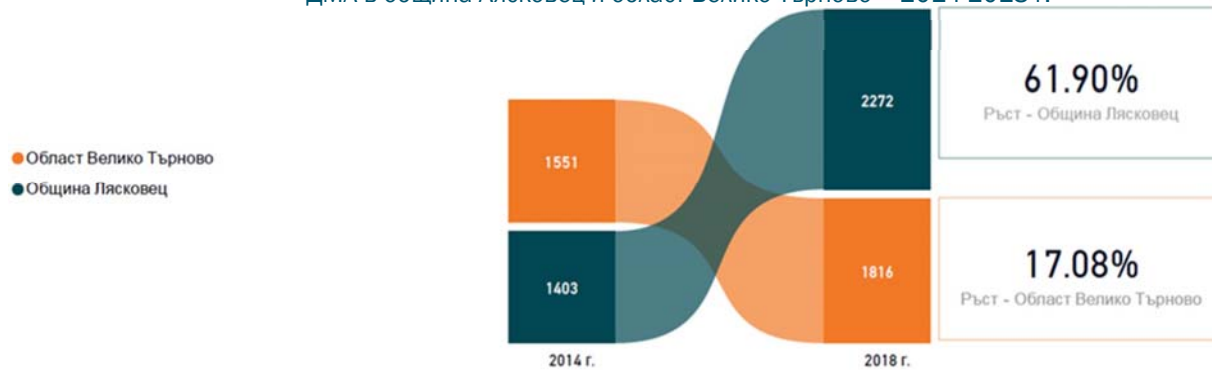
През периода 2014-2018 г. се наблюдава повишаване на инвестициите в местната икономика, като се отвориха нови производствени мощности – „Армако“ АД, „Евротрафт“ АД и др.

Единият от основните измерители за инвестиционна дейност са разходите за придобиване на дълготрайни материални активи (ДМА), които нарастват с 51.7% до 27.2 млн. лв. през 2018 г. Това води до нарастване с 61.9% на разходите за придобиване на ДМА на човек от населението - до 2 272 лв. през 2018 г. спрямо 1 403 лв. през 2014 г. Сравнителните данни с област Велико Търново показват, че



темпа на инвестиционната дейност в община Лясковец през последния период е близо 3.6 пъти висок.

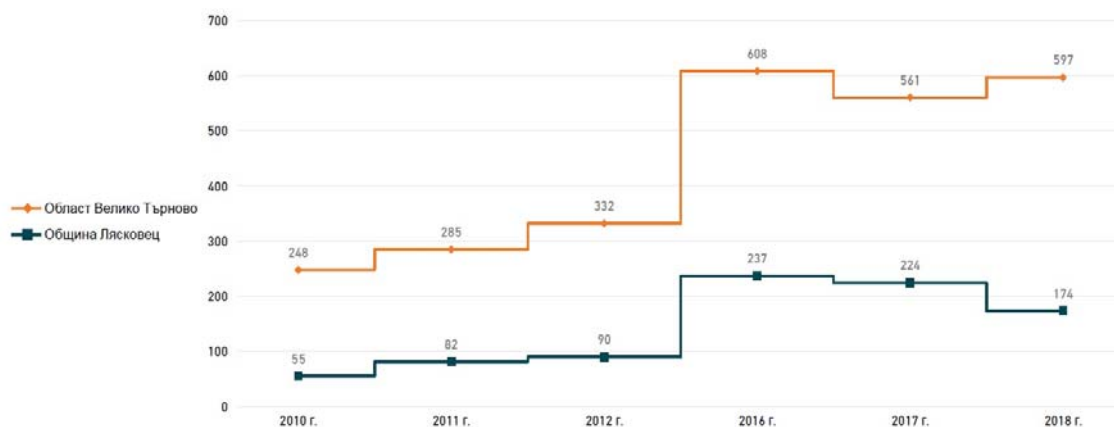
Фигура 13: Сравнителни данни за размера и темпа на растеж на Разходите за придобиване на ДМА в община Лясковец и област Велико Търново – 2014-2018 г.



Източник: НСИ, собствени изчисления

Положителната динамика в инвестициите се отчита и по отношение на преките чуждестранни инвестиции, които нарастват с по-бърз темп в сравнение с данните за Област Велико Търново. Отчетеният ръст през 2018 г. възлиза на 76% спрямо 2012 г. За същия период, в Област Велико Търново темпа на растеж е с 9.2 процентни пункта по-нисък.

Данните сочат, че общината е на второ място в областта (след Велико Търново), по отношение на преки чуждестранни инвестиции човек от населението, които възлизат на 174 евро на човек от населението, като нарастването е с малко над 92%.



Фигура 14: Преки чуждестранни инвестиции на човек от населението - сравнителен анализ, в евро 2012-2018 г.





#### II.1.4. Производствена техническа инфраструктура

За разлика от редица европейски държави, в България няма действаща нормативна и методологическа основа за реализация на индустриалните политики и особено за развитие на техния ключов инструмент - индустриалните зони и технологични паркове. През м. март 2020 г. е публикуван проекта на Закон за индустриалните паркове, който определя три типа индустриални зони – 1) без специализация на производствените дейности, 2) специализиран с един вид производствени дейности и свързани с тях, 3) специализиран за високотехнологични дейности. Площта на индустриалния парк е поне 300 дка, ако не е специализиран. При високотехнологични дейности минимумът е 100 дка, а при „интензивно базирани на знания“ и „високотехнологични интензивно базирани на знания услуги“ – поне 10 дка. Задължителни ще са:

- концепцията за развитие, бизнес план на оператора;
- проект на задание за ПУП;
- проект на договор за експлоатация;
- проект на правилник за дейността;
- актовете за собственост на земите.

В концепцията ще се определят и застрояването, инфраструктурата, изискванията към фирмите, които ще осъществяват дейност в парка, оценка на необходимите ресурси и други.

На територията на община Лясковец през последните години се обособиха и развиват няколко промишлени зони в резултат на засилен инвеститорски интерес, както следва:

##### А. Землище на гр. Лясковец

1. Промислена зона „Лясковец“ – зоната е разположена на площ около 3040 дка, като в нея работят над 30 предприятия, между които „Кехлибар“ ООД, „Прити 95“ ООД, „Мултимес груп“ ООД, „Грестоккомерс“ ЕООД и др.
2. Промислена зона „Честово“ - разположена в близост до пътен възел „Честово“ и летище Горна Оряховица. Основен инвеститор е „Хилцингерполирни технологии“ ООД дъщерна фирма на C.Hilzinger-Thum (гр. Тутлинген, Германия);
3. „Аркус“ АД – зоната е разположена в южно от гр. Лясковец до път II-53 /Поликрайще-Горна Оряховица-Лясковец-Елена/, в посока община Елена. На територията на зоната е разположена едноименната фирма и най-голям



работодател на територията на общината. През 2017 г., с решение на Общинския съвет в Лясковец е одобрено изменението в подробния устройствен план за района, с който се оформя нова промишлена зона.

През 2018 г. беше открита и нова фабрика на фирма „Армако“ АД, която развива съпътстващо производство за военната промишленост.

Основната посока и потенциал за развитие е свързана с модернизация на Промислената зона на града (изграждане на енергоспестяващо улично осветление, нови тротоари, нови подходи към производствените мощности и облагородяване на съществуващата инфраструктура), и с увеличаване на урбанизираните терени за производство в две основни направления:

- ➔ на юг от града с отреждане на земеделски площи за производство, свързани с първокласния път (I – 4 ) София – Велико Търново – Варна и второкласния път (II – 53) Велико Търново – Сливен - Ямбол;
- ➔ на север от града, свързани с пътя водещ към ж.п. гара и летище Горна Оряховица;

#### В. Землище на с. Козаревец

Зоната се оформя западно от с. Козаревец на около 13 км. североизточно от град Лясковец. Разположена е в близост до път I-4 (E772) София - Варна. Основната част от инвестициите са извършени от предприятия от преработващата промишленост и производството на селскостопанска продукция – „АРКУС АГРО“ ЕООД (производство на селскостопанска продукция, отглеждане на зърнени растения и маслодайни семена и др.), „Геомар АгроТех“ ЕООД (инвестиция от 3 милиона лева върху 11 866 кв. м. за изграждане на „Представителство за селскостопанска техника“), „Атла Мария“ ЕТ (маслена фабрика за преработка и рафиниране на маслодайни култури) и др.

Основният потенциал за развитие се свързва с обособяване на две производствени зони в село Козаревец и модернизация на техническата инфраструктура.

#### С. Землище на с. Джуланица

В землището има една промишлена зона в район гара Джуланица.

Основният потенциал и посока за развитие на производствената база следва да бъде насочена към запазване и модернизиране на съществуващите производствени зони в общината, създаване на условия за пространствено концентриране на дейности и използване на бившите стопански дворове, някои и в съседство с производствени зони, за устройването на стопански дейности в селата на общината.

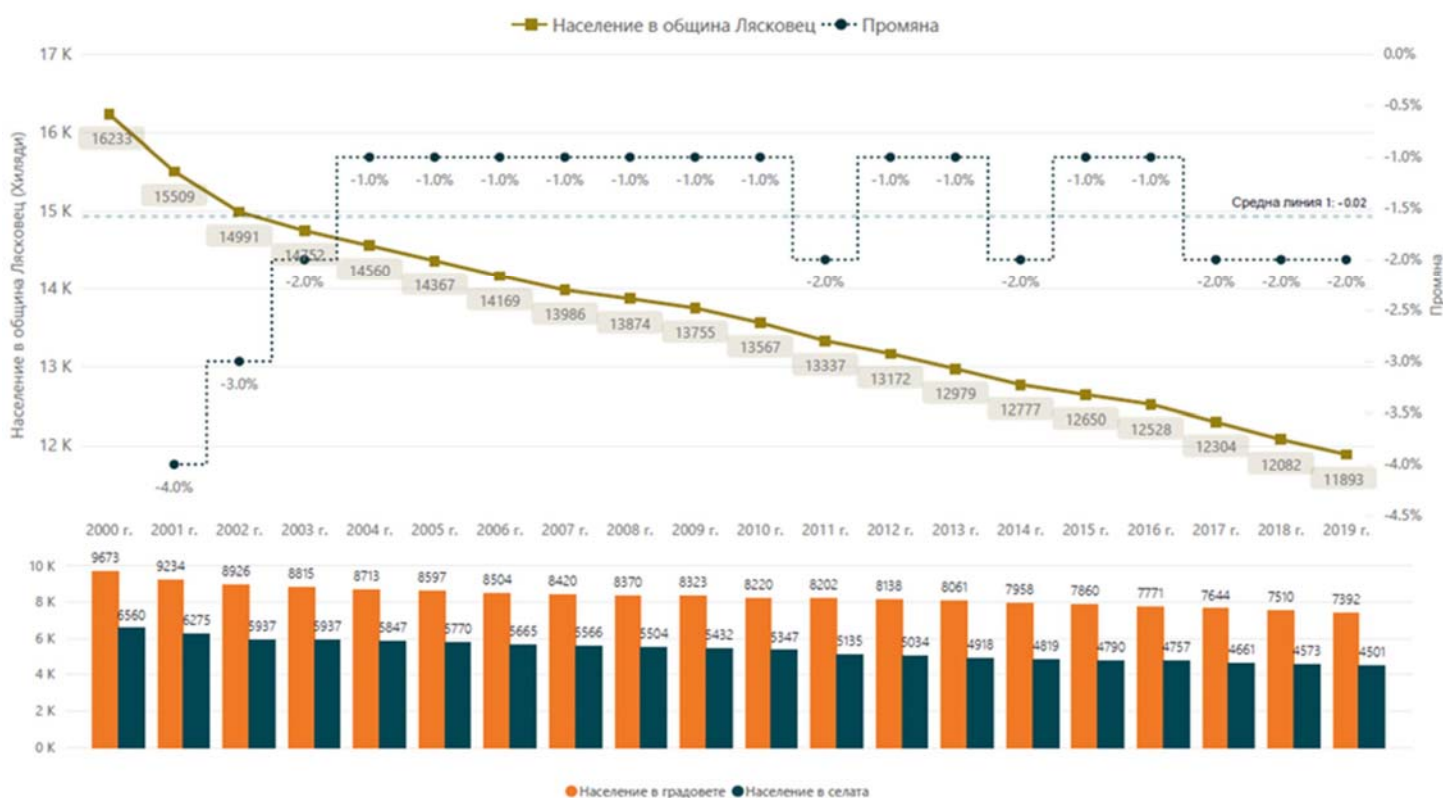


## II.2. Развитие на социалната сфера и човешките ресурси

### II.2.1. Основни демографски процеси

За последните 20 години, населението на община Лясковец намаля с 4 341 жители при средно годишен темпо от 1.6%. Това е близо два пъти над средните стойности за страната (0.83%) и с 0.3 процентни пункта над средните стойности за област Велико Търново. Основен фактор за динамиката на процесите има естествения прираст, който определя наблюдаваната тенденция през периода.

Фигура 15: Средногодишен брой на населението в община Лясковец, общо и по местоживеење, 2000-2019 г.



Източник: НСИ, Инфостат

По местоживеење на населението, се забелязват значителни изменения. Средногодишното намаление на градското население е с 1.4% спрямо 2.0% при населението живеещо в селата. Това се отразява в повишаване на относителния дял на населението в гр. Лясковец до 62.2% (2019 г.), спрямо 59.6% през 2000 г.

Половото съотношение е близо 92 мъже на 100 жени, което се дължи на по-високата средна продължителност на живот на жените и по-високите нива на смъртност в средните и високи възрасти при мъжете.

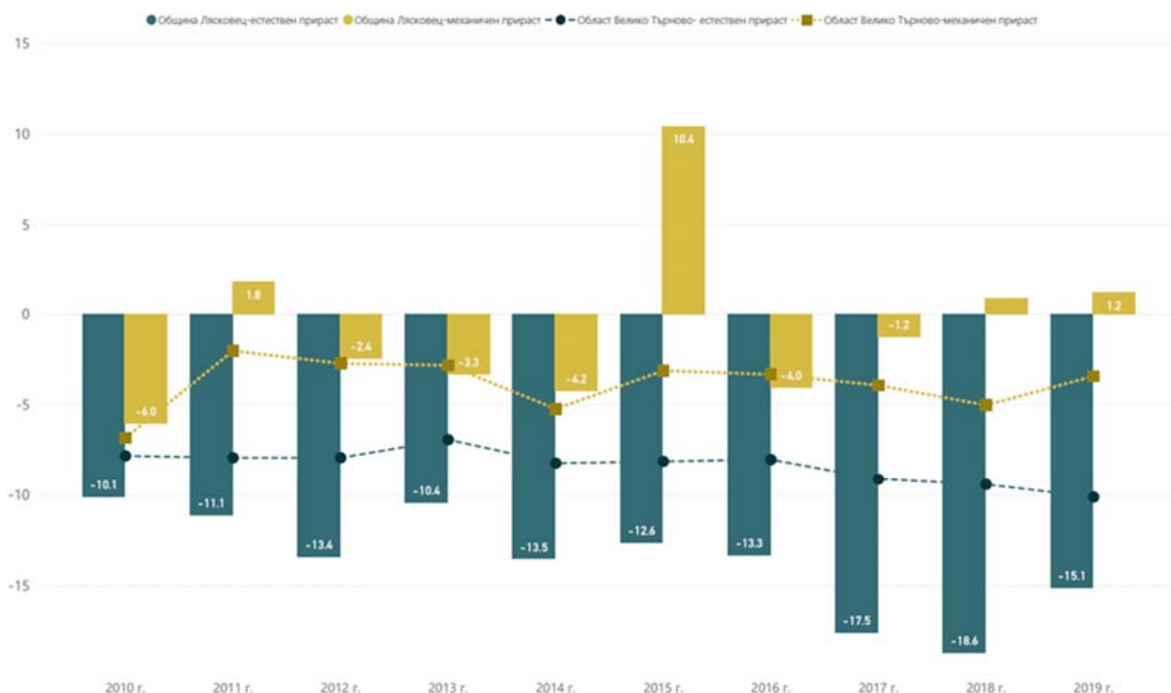


### II.2.1.1. Естествен и механичен прираст

Наблюдаваната тенденция относно естествения прираст на населението е сходна с процесите протичащи на територията на Северен централен район и област Велико Търново, но съществена разлика е в дълбочината на процесите. В община Лясковец, коефициентът на естествен прираст за последните 10 г. е отрицателен, с ясно изразена тенденция на влошаване, като се движи между 10.1‰ (2010 г.) и -18.6‰ (2018 г.). За същия период, естественият прираст в Северен централен район се движи между -7.3‰ и -10.2‰, а за област Велико Търново между -7.8‰ и -10.1‰. Тези данни, очертават тенденция на по-бързо намаление на населението, фертилния контингент и младото население в общината и задълбочаване на процесите на застаряване на трудоспособния контингент спрямо регионалните тенденции.

По отношение на механичния прираст, през последните две години се наблюдават положителните тенденции, изразени с минимално нарастване на населението с 25 души. Тази посока на развитие е все още сравнително слабо проявена и към момента не може да компенсира отчетения спад на населението в общината, в резултата на процеса на естествено възпроизводство.

Фигура 16 Динамика на коефициентите на прираст в община Лясковец и област Велико Търново за периода 2010-2019 г., в промили (‰)



Източник: НСИ, собствени изчисления

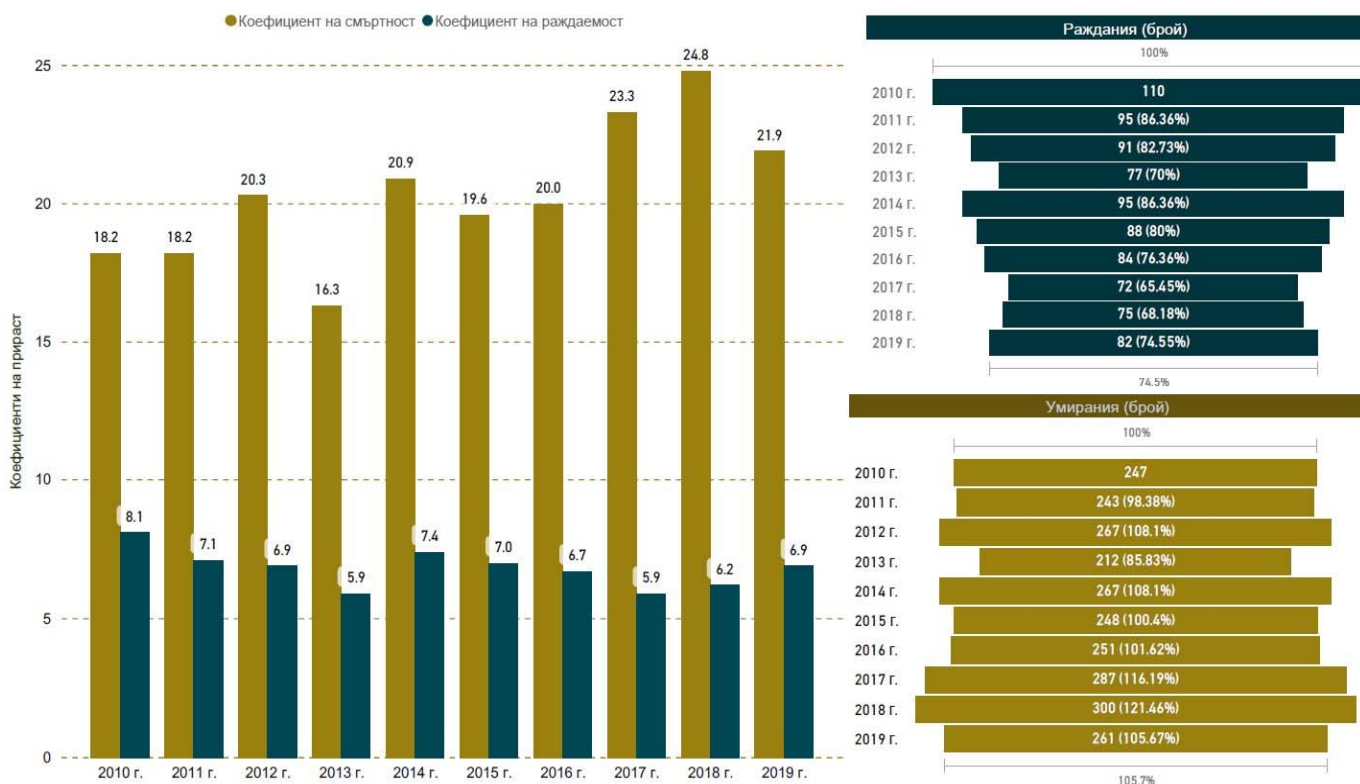
И двата основни фактори (раждаемост и смъртност), свързани с процеса на естествено възпроизводство на населението са с ясно изразена тенденция на



влошаване. През 2019 г., ражданията възлизат на 74.5% (82 деца) от родените 110 деца през 2010 г. В същото време, броят на умрелите лица през последните три години се увеличи между 5.7% (2019 г.) и 21.5% (2018 г.) спрямо референтната година. Това се отразява на коефициента на смъртност, който достига до 24.8‰ (2018 г.) спрямо 17.8‰ за Северен централен район. Общата смъртност при мъжете е по-висока от тази при жените в резултат на увеличение на интензивността на умирация в средните и високите възрастови групи.

Независимо, че през последната година се отчита ръст на детската смъртност до 2.4‰, нивата остават значително под средните за страната (5.8‰) и Северен централен район (5.4‰).

Фигура 17: Коефициенти на раждаемост и смъртност (в промили) и брой родени и умрели лица в община Лясковец, 2010 – 2019 г.



Източник: НСИ, собствени изчисления

Успоредно със спада на раждаемостта се наблюдава намаляване на фертилния контингент с 19.1% или средногодишен темп от 2.1% за периода 2011-2019 г. Още по значимо е намаляването на най-фертилната част от родилния контингент (15 – 34 г.), който е намалял с близо 30% за последните девет години. Като цяло, средна възраст на майките при раждане на дете през последните пет години е



над 29 г., като отчита слабо повишаване на тоталния коефициент на плодовитост<sup>6</sup> от 1.38 (2011 г.) до 1.48 деца на една жена през 2019 г.

Негативният ефект от намаляване на броя на жените в родилна възраст ще се отрази и върху възпроизводството на населението през следващите 10 г. Свиването на контингента на бъдещите млади майки показва, че проблема ще бъде мултиплициран и означава по-ниска раждаемост през следващите години. Причините за това са както постепенната промяна във възрастовата структура на жените на възраст 15 – 49 г., така и намаляващия абсолютен размер и относителен дял на момичетата на възраст от 0-14 г. (намаление с над 18% в периода 2011-2019 г.).

#### II.2.1.2. Полова и възрастова структура на населението

Установените тенденции в естествения и механичен прираст водят до промяна на полово-възрастова структура на населението в община Лясковец. Комбинацията от намалена раждаемост и по-високи нива на смъртност през последните 10 г. създаде демографски профил, при който най-многобройното население е това в трудоспособна възраст. Анализът сочи свиване на поколенческата пирамида в нейната основа и разширяване при средните и високи възрастови група.

В периода 2010-2019 г., младото население (0-14 г.) е намаляло с 18%, като в същото време, населението във възрастовата група 65 и повече години е нараснало с 12%. Данните сочат, че относителния дял на възрастните хора ще продължи да нараства и през следващите години. Това може да подложи под риск социалните системи в общината, доколкото нарастването на населението над 65 г. има по-голяма нужда от здравни и социални грижи.

В половата структура настъпват изменения в резултат на общата и по-възрастовата смъртност при двата пола. Това води до значителен превес жените във възрастовите групи над 60 годишна възраст. Основните фактори се крият в по-висока продължителност на живота при раждане при жените и по-високата смъртност при мъжете в средните и високи възрастови групи.

Мъжкото население има по-кратка продължителност на живот, но за сметка на това по-висока раждаемост. Във възрастовата група от 30 г. до 40 г. има най-голяма равностойност в относителния дял на половете.

От икономическа гледна точка, настоящият профил на възрастова структура се характеризира с натрупване на хора в работоспособна възраст – 69.1% от населението на общината, но 54% от населението в тази възрастова група е на възраст между 40-65 г. Въз основа на данните, през следващите години, тази

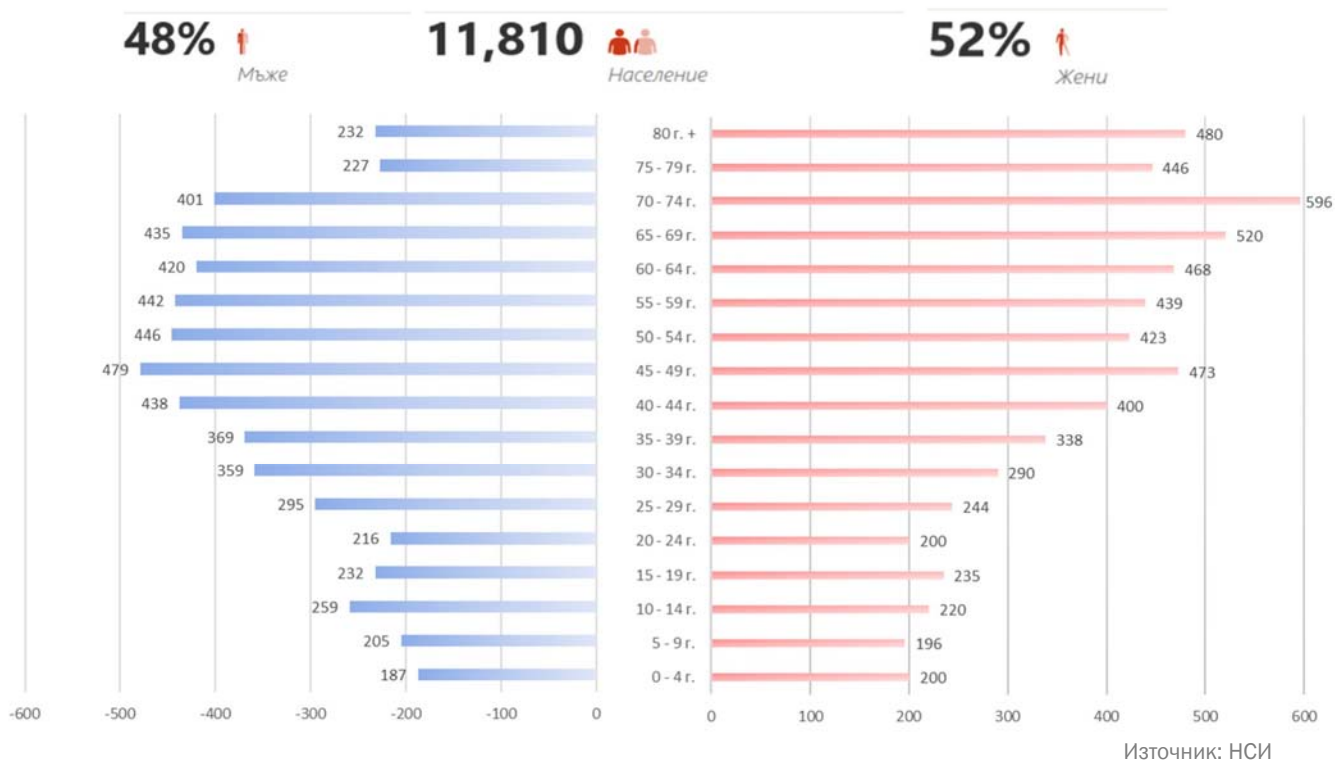
<sup>6</sup> Тотален коефициент на плодовитост - среден брой деца, които би родила една жена през целия си фертилен период, изчислено на база по-възрастова плодовитост през отчетната година.





тенденция ще се задълбочи. Очаква се трудоспособното население на възраст 40-65 г. да достигне 57-58% от работната сила.

Фигура 18: Възрастова пирамида на населението в община Лясковец, към 31.12. 2019 г.

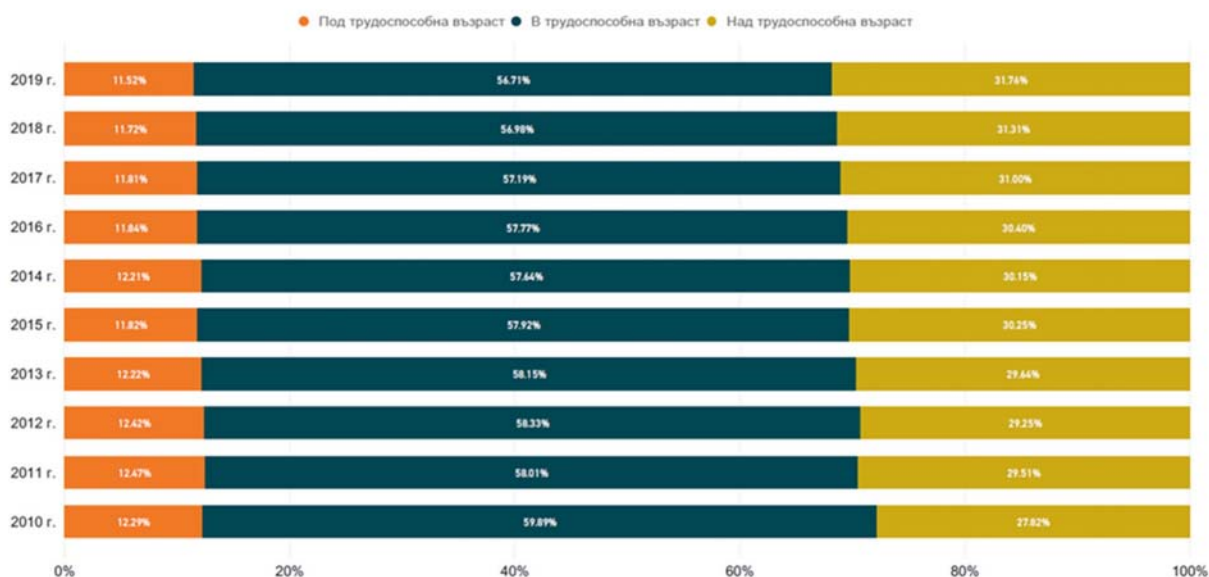


Наблюдаваната специфика в развитието на населението се отразява и в разпределение на трите възрастови групи, които има пряко отражение върху икономическата и социална сфера. В рамките на последните 10 г., населението в под трудоспособна възраст намалява с 293 души (17.7%). Очакванията са този процес да продължи и през следващите години в резултат на намаляване на фертилния контингент, отлагане на ражданията за по-късен етап и постепенно излизане от трудоспособна възраст на населението във възрастовата група над 55 г. Населението в над трудоспособна възраст нараства незначително с 0.18%, но при намаление от 12% на общото население. В края на 2019 г., неговият относителен дял възлиза на близо 32%.

По отношение на трудоспособното население се отчита бавна, но устойчива тенденция на намаление на техния относителен дял. По-ниските нива на раждаемост през последните 20 - 25 години водят до по-нисък дял на трудоспособно население (с около 3.1 процентни пункта), спрямо средните стойности за страната и област Велико Търново, който през 2019 г. са съответно 59.8% и 59.1%.



Фигура 19: Разпределение на населението в под, във и над трудоспособна възраст в община Лясковец 2010-2019 г., в %



Източник: НСИ

Бързият процес на застаряване на трудоспособния контингент ясно се илюстрира и от коефициента на демографско заместване<sup>7</sup>, който през 2019 г. достига до 52/100 спрямо 54/100 (2011 г.), т.е в трудоспособна възраст влизат едва 52 души на 100 души излизащи. Данните показва, че в общината е настъпила стагнация по отношение на подмладяване на населението, което би могло да се отрази върху икономиката и възможностите за устойчиво развитие и растеж. Съществува вероятност в бъдеще да се изпита остър дефицит на младо трудоспособно население.

Продължава тенденцията на значително нарастване на коефициента на възрастова зависимост<sup>8</sup>, който достига 63.9% (2019 г.). Това представлява ръст от близо 13 процентни пункта спрямо 2011 г. За сравнение, в края на последната година, отношението на населението на възраст под 15 и на 65 и повече години към населението на възраст от 15 до 64 години на национално ниво е 56.4%, а в Северен централен район 59.4%.

В същото време, отношение на населението на възраст 65 и повече години към населението на възраст от 15 до 64 години достига 46.3% (2019 г.), спрямо 33.7% през 2011 г., като тази стойност е по-висока с 12.5 процентни пункта на средната стойност в страната и 7.4% над стойността в Северен централен район.

<sup>7</sup> Коефициента на демографско заместване - съотношението между броя на влизащите в трудоспособна възраст (15-19 г.) и броя на излизащите от трудоспособна възраст (60-64 г.).

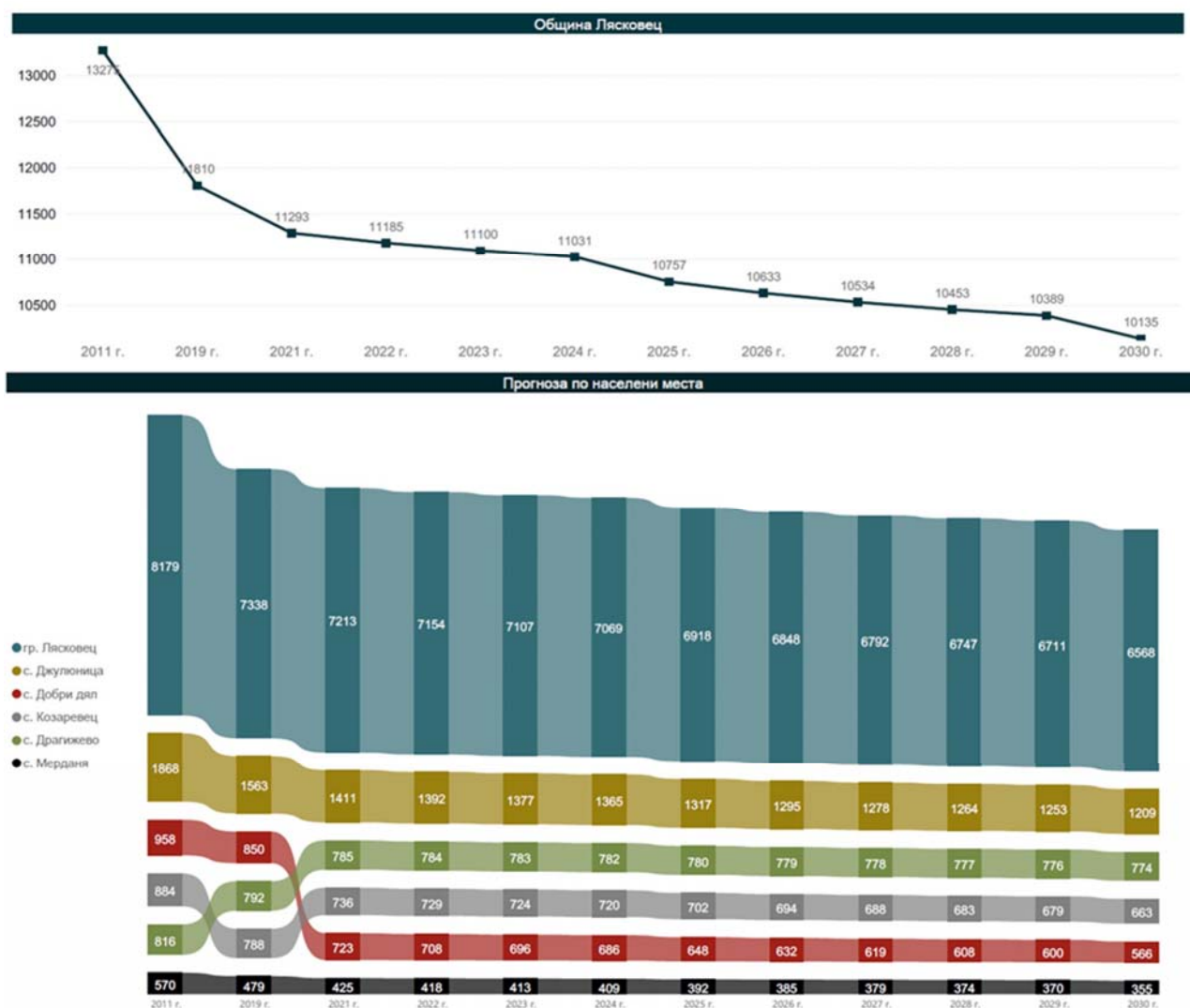
<sup>8</sup> Коефициентът на възрастова зависимост - показва броя на лицата от населението в „зависимите“ възрасти (населението под 15 и на 65 и повече години) на 100 лица от населението в „независимите“ възрасти (от 15 до 64 години). Изчислява се в проценти.



### II.2.1.3. Прогноза за развитие на населението на община Лясковец в периода 2021 – 2030 г.

Краткосрочната прогноза за развитие на населението в община Лясковец и по населени места е разработена съгласно официалните демографски данни на НСИ за периода 2010-2019 г. и прогнозата за развитие на населението в хипотеза за конвергентност. Той предполага, че развитието на населението ще следва скорошните исторически тенденции по отношение както на естествените, така и на механичните промени. Все пак сценарият допуска, че загубата на население ще бъде по-бавна. Резултатите са представени в следващата фигура.

Фигура 20: Прогноза за развитие на населението в община Лясковец и по населени места до 2030 г.



Източник: НСИ, собствени изчисления

Ключовите причини за възможното намаляване на населението включват относително големия брой хора в групите на възрастните хора (над 65 г.) и помалка част от населението от женски пол, достигащо фертилна възраст в



периода 2021-2030 г. Сценарият предвижда намаляване на броя на населението в общината с 1 675 души, което представлява годишен спад от 1%.

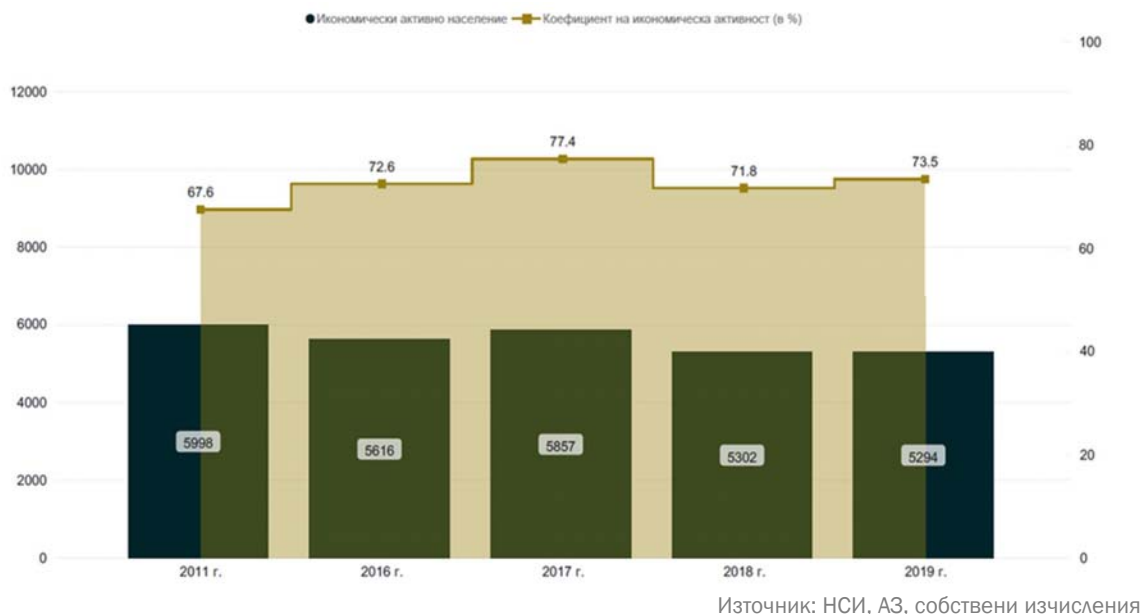
Изводът относно развитието на населението и бъдещата посоката на развитие показва, че въпреки сравнително благоприятния демографски профил на населението към момента, общината разполага с относително кратък период от време, в което да обърнат негативните демографски тенденции - било чрез повишаване на раждаемостта или чрез привличане на хора отвън. В противен случай ще се изправят пред нуждата да реструктурира икономиката си в контекста на все по-бързо намаляваща работна сила.

### II.2.2. Пазар на труда

Ситуацията на местния пазар на труда е резултат от икономическото развитие на региона и от националните политики за регулиране на пазара на труда и увеличаване на заетостта.

През последните 4 г., коефициентът на икономическа активност<sup>9</sup> лицата на 15 - 64 навършени години, остава устойчиво над 71%, което кореспондира с националните и регионални тенденции. В края на 2019 г., достига до 73.5%, което е с около 0,2 процентни пункта над средното за страната и идентично със средните стойности за Северен централен район. В сравнение с 2011 г., в община Лясковец се отчита нарастване на икономическата активност с близо седем процентни пункта, но при намаление на активното население с 11.7%.

Фигура 21: Активно население и коефициент на икономическа активност в община Лясковец, 2011-2019 г.

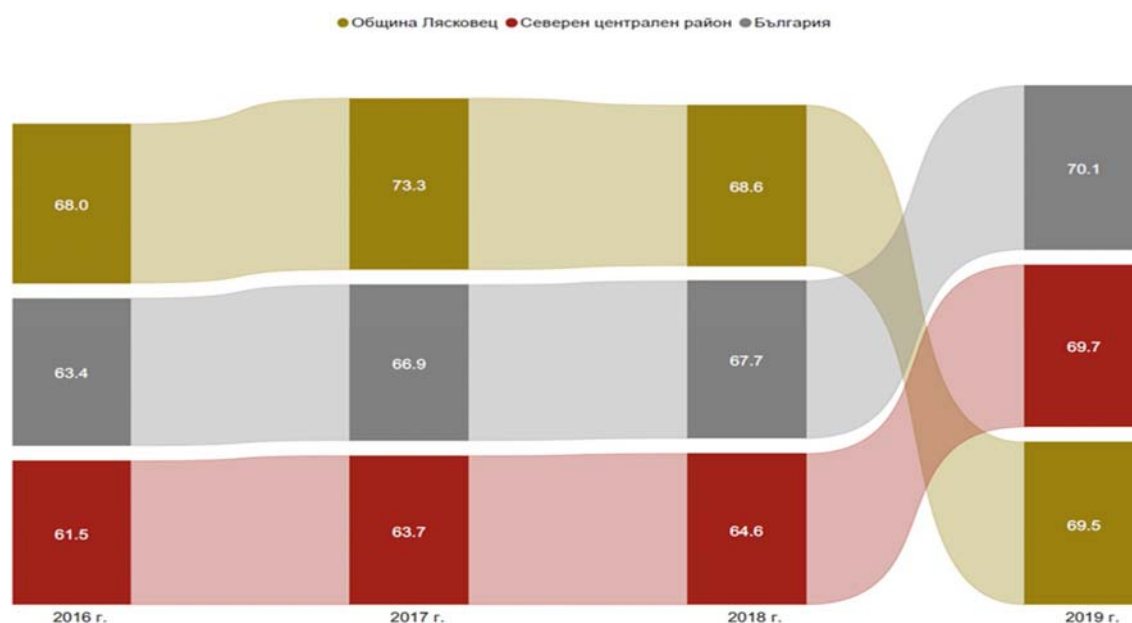


<sup>9</sup> Относителен дял на икономически активното население от населението на същата възраст



Сходна тенденция се наблюдава и по отношение на заетостта. Отчита се значително нарастване на коефициента на заетост<sup>10</sup> на населението 15-64 г., от 58.6% (2011 г.) до 69.5% през 2019 г., или ръст от близо 10 процентни пункта. Два са основните фактори, които обуславят този процес – понижаване на регистрираните безработни лица и намаляване на трудоспособното население. Анализът на данните сочи пик през 2017 г. от 73.3%, като заетостта през следващите две години се задържа под 70%. Тези стойности са под средните за страната (70.1%) и Северен централен район - 69.7%.

Фигура 22: Динамика в коефициента на заетост в община Лясковец, Р. България и Североизточен район през последните четири години (в %), ранг



Източник: НСИ, собствени изчисления

Данните за последните пет години показват, че като цяло е налице увеличение на броя заетите лица в периода 2014-2018 г. с около 5%. През 2019 г., броят на заетите е намалял с 9% спрямо предходната година. В резултат на демографските процеси, може да се очаква през следващите години процес на постепенно намаляване на работната сила, което ще затрудни местните компании при наемането на персонал.

Основната част от заетите лица са концентрирани в промишлеността (отрасъл машиностроене), като през 2018 г. достига до 73.4% от всички заети в общината. Отчетеният ръст за последните години възлиза на 8%. Най-висок ръст на заетите лица се отчита в сектор „Хотелиерство и ресторантьорство“ с близо 239%, достигайки около 5% от всички заети и сектор „Строителство“, с ръст от близо 70%.

Тъй като на местния пазар на труда оперират сравнително малък брой предприятия, финансовото състояние на всяко едно от тях оказва голямо влияние

<sup>10</sup> Коефициент на заетост - относителен дял на заетите лица от населението на същата възраст



върху броя на наетите лица. Данните сочат, че стабилната позиция на предприятията в сектор промишленост и високия дял на заети в тях, води до по-ниски нива на мобилност на пазара на труда между различни икономически активности.

В периода между 2014-2018 г. средната брутна заплата на наетите лице в община Лясковец нараства 36.9% достигайки 882 лв. средно месечно възнаграждение. Независимо от отчетеното нарастване на brutната заплата на наетите лица, темпът на растеж е по-нисък в сравнение с увеличението на национално и регионално ниво.

Таблица 1: Сравнение в динамика и дела на средномесечната брутна заплата на наетите лица в община Лясковец (лв.) спрямо Р. България и Северен централен район, 2014-2019 г.

| Година  | 2014 г. | 2015 г. | 2016 г. | 2017 г. | 2018 г. | 2019 г. | Ръст<br>2019/<br>2014 г.<br>(%) |
|---|---------|---------|---------|---------|---------|---------|---------------------------------|
| Община Лясковец   | 644.5   | 676.4   | 756.4   | 815.4   | 882.2   | 980.4   | 52.1                            |
| Р. България   | 821.7   | 877.9   | 948.3   | 1037.3  | 1146.3  | 1267.4  | 54.2                            |
| Северен централен район   | 660.4   | 701.5   | 761.7   | 832.8   | 914.5   | 1008.8  | 52.7                            |
| Област Велико Търново   | 638.5   | 684.4   | 744.5   | 805.4   | 877.4   | 968.3   | 51.6                            |
| Относителен дял спрямо brutната месечна заплата в община Лясковец спрямо националната, регионалната и областната динамика |         |         |         |         |         |         |                                 |
| Спрямо Р. България  | 78.4%   | 77.0%   | 79.8%   | 78.6%   | 77.0%   | 77.4%   | -1.0                            |
| Спрямо Северен централен район  | 97.6%   | 96.4%   | 99.3%   | 97.9%   | 96.5%   | 97.2%   | -0.4                            |
| Спрямо област Велико Търново  | 100.9%  | 98.8%   | 101.6%  | 101.2%  | 100.5%  | 101.3%  | +0.4                            |

Източник: НСИ, собствени изчисления

Два основни фактора оказват влияние върху значителния ръст на средномесечната брутна заплата на наетите: нарастване на минималната заплата в периода 2015-2019 г. от 360 лв. до 560 лв. (ръст от 56%) и увеличаване на средна брутна месечна заплата в публичния сектор. Тези два фактора доведоха пряко и косвено до нарастване на разходите за възнаграждения в местните предприятия. Високият ръст доведе до намаляване на разликата в средните доходите между общината, страната и Северен централен район. В края на 2019



г. средно месечната брутна заплата на наетите лица е по-високо от средните стойности за област Велико Търново, но остава под средните стойности за Северен централен район и страната.

Първоначалните очаквания относно динамиката на средната брутна месечна заплата за периода 2020-2021 г., е тя да продължи да нараства с по-малък темп на растеж, но основен принос ще има увеличението на заплащането в обществения сектор. Ако за разлика от повечето общини на територията на страната, в община Лясковец заплатите в частния сектор са с близо 9.2% по-високи от тези в обществения сектор, то през 2020-2021 г. се очаква заплатите в обществения сектор да бъдат в основата на растежа и да надминат заплатите в частния сектор.

Наблюдаваните тенденции в заетостта и икономическата активност на населението се отразяват и в нивата на регистрирана безработица в общината. В периода на кризата се наблюдаваше ясно изразена посока на нарастване на безработните лица в община, като безработицата достигна 11.7% от активното население. След 2013 г., данните от АЗ<sup>11</sup> отчитат значително подобрене в ситуацията на пазара на труда, с установена тенденция на намаление. В края на 2019 г. безработицата<sup>12</sup> в община Лясковец достигна до 4.7% спрямо 4.2 през 2018 г. Това е приблизително 0.9 процентни пункта под средните нива в България и 0.4 под средните нива на безработица в Северен централен район. Основен принос за понижението на безработицата имаха дългосрочно безработните (над 1 г.) и в по-малка степен лицата, останали без работа за по-малко от 1 година.

---

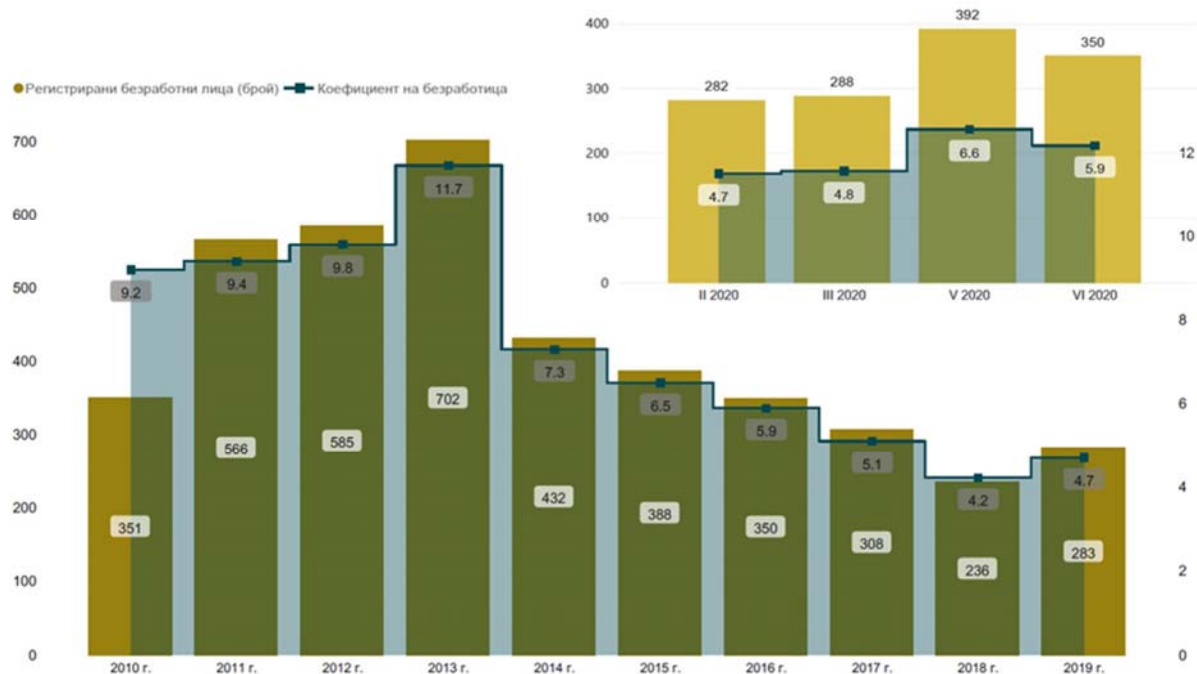
<sup>11</sup> При определяне на равнището на безработица, АЗ използва константно ниво на работната сила, обхващащо броя лица в съответната възрастова група от последното преброяване на населението през 2011 г.

<sup>12</sup> Източник: Агенция по заетост





Фигура 23: Динамика на регистрираните безработни лица и коефициента на безработица в община Лясковец 2010 г. - юни 2020 г. (в дясно)



Източник: АЗ, собствени изчисления

До средата на месец март 2020 г., пазарът на труда в общината функционираше при обичайните за периода тенденции: нарастване в началото на годината и спад през февруари. През март, след въвеждане на извънредното положение поради пандемията от COVID-19, входящият поток безработни започна да се увеличава, като достигна през месец май до 6.6% от активното население, което представлява ръст от близо 40%. След отпадане на извънредното положение през май, предприятията започнаха да възстановяват дейността си и наеха отново част от освободения персонал, което се отрази в намаление на безработните лица с 11%. Благоприятно въздействие оказва прилагането на някои от икономическите мерки на национално ниво. Поради икономическите особености на общината, ръстът на безработни лица през месеците март-юни е с около 4 процентни пункта под нивото в Северен централен район (28%) за същия период.

Успоредно с наблюдаваното намаление на общата безработица в периода 2014-2019 г., протича и процес на намаляване на младежката безработица (до 29 г.). В края на 2019 г. стойността на младежка безработица достига нива от 13.5% и около 2% (най-ниска стойност от 2011 г.) спрямо активното население на възраст 15-29 г. Наблюдаваната позитивна тенденция обаче може само частично да бъде обяснена с нарастване на заетостта сред младежите през разглеждания период, докато определящо е допълнителното намаление на икономически активните лица (с близо 29%) в тази възрастова група.



Наред с общата тенденция за намаляване на безработните лица в периода 2010-2019 г., лицата с продължителност на регистрацията над 1 година, бележи тенденция на значително намаление, като коефициентът на дългосрочна безработица достига 0.17% (2019 г.) спрямо 2.28% през 2010 г. По-голяма част от безработните с регистрацията над 1 г. са без специалност с основно или по-ниско образование, което затруднява изключително много тяхната трудова реализация.

### II.2.3. Образователна инфраструктура

В резултат на наблюдаваните ниски нива на раждаемост в периода 2000-2010 г., броят на учениците и децата обхваната от образователната система е с ясно изразена тенденция на намаление. За последните 10 г. този спад възлиза на 20.6%. По сериозно е намалението при учащите с 22.5% за периода, докато децата са намалели с 16.1%. При настоящето развитие на демографските процеси, в средносрочен план се очаква продължаване на тенденцията за намаляване на броя на учениците и децата в образователните институции.

Фигура 24: Динамика в броя на учениците и децата в детските градини в община Лясковец за периода 2010/2011-2019/2020 г., абсолютна стойност (индекс на растеж в процент)



Източник: НСИ

На децата и учениците в системата на предучилищното и училищното образование се предоставя подкрепа за личностно развитие, като в СУ „М. Райкович“, НУ „Цани Гинчев“ и ДГ „Славейче“ са обособени кабинети за ресурсно подпомагане, оборудвани с компютри, нагледни средства, учебни помагала и дидактични материали.

Наблюдаваните тенденции на намаление на децата и учащите лица, водят до процеси на оптимизация на образователната структура, която продължи и през



последните години. През 2018 г. НУ "Никола Козлев"<sup>13</sup> в гр. Лясковец беше закрито, а ОУ „Петко Рачев Славейков“, с. Джулюница беше преобразувано в Обединено иновативно училище „Петко Рачев Славейков“, с. Джулюница<sup>14</sup>. При детските градини, ДГ „Щастливо детство“, в с. Добри дял също беше преобразувана към ДГ „Сладкопойна чучулига“, с. Джулюница<sup>15</sup>. Предучилищно образование

Предучилищното обучение се осъществява чрез 6 (шест) детски заведения, с общ капацитет от 506 места - 3 (три) ДГ в гр. Лясковец и по една в с. Джулюница, с. Козаревец и с. Драгижево. Към момента сравнителните данни показват, че наличните места в детските градини са достатъчни, като на 100 деца има 150 места, при средни стойности за област Велико Търново от 121 места за 100 деца и 108 места за 100 деца за страната.

По отношение на материално-техническата база в Детските градини в гр. Лясковец, през последния програмен период са извършвани основни ремонти и са въведени мерки за енергийна ефективност, като сградите имат клас на енергопотребление „В“. В допълнение са монтирани и слънчеви колектори за производство на гореща вода.

Извън градския център, детските градините в селата имат необходимост от рехабилитация и въвеждане на мерки за енергийна ефективност, като единствено в ДГ „Сладкопойна чучулига“ с. Джулюница е извършван основен ремонт през 2008 г. - 2009 г. Прилежащите дворни пространства към детските градини се нуждаят от осъвременяване, обновяване и изграждане на кътове за спорт и отдих. Инвестиционните действия от страна на общината, следва да бъдат насочени към осигуряване на комфортна и здравословна среда за децата, като мерките имат потенциал да спомогнат и за намаляване на публичните разходи, свързани с издръжка на детските заведения.

#### Общо образование и професионално образование

Общото образование на територията на община Лясковец е организирано в 3 (три) училища – едно средно, едно начално и едно обединено училище. През учебната 2019/2020 г. са записани общо 715 учаци.

Извън градския център е обединено училище „П.Р. Славейков“, в с. Джулюница, като училището е в списъка на иновативните училища за въвеждане на иновация „Включващо интеркултурно училище“. Иновацията е насочена към откриване и развитие на способностите на всяко дете, намаляване на риска от отпадане от училище и изграждане на достъпно, позитивно и толерантно училище.

<sup>13</sup> Зап. № РД-14-50/22.06.2018 г., публ. ДВ бр.55/ 03.07.2018 г.

<sup>14</sup> Зап. № РД 14-96 от 26.05.2017 г., публ. ДВ бр.45/ 06.06.2017 г.

<sup>15</sup> Зап. № 1431/22.08.2017 г., публ. ДВ. бр. 71/ 01.09.2017



На територията на общината няма професионална гимназия, като професионалното обучение се осъществява чрез профилирани паралелки към Средното училище „Максим Райкович“ в град Лясковец в следните направления:

- ➔ Професия „Моделиер - технолог на облекло“, сп. „Конструирание, моделиране и технология на облекло от текстил“;
- ➔ Професия „Техник - технолог в хранително-вкусовата промишленост“ (защитена професия), сп. „Производство на месо, месни продукти и риба“.

Училищата проявяват активност в търсенето на форми за финансиране на своята дейност, като са реализирали и/или изпълняват проекти по различни национални програми и международни проекти по Програма „Еразъм+“.

Със средства от НП „Информационни и комуникационни технологии в системата на предучилищното и училищното образование“ всички училища оборудваха компютърни кабинети, а в СУ „М. Райкович“ има и безплатен Wi-Fi. Независимо от усилията за подобряване на материално-техническата база през последните години, новите предизвикателства и изисквания налагат непрекъснат стремеж към обновяване и подобряване.

При анализиране на ситуацията по отношение на предоставяне на образователни услуги в община Лясковец, като основни проблеми се откроява намаляване броя на децата в училищна възраст. Потенциалът в сферата на образованието е свързан с необходимостта от създаване на условия за професионално развитие на учениците, проследяване на нуждите на пазара на труда и създаването на търсени кадри. Следва да се отбележи, че този процес е инертен, и обикновено нуждата изпреварва възможността на образователната система да реагира. С оглед на характера на местната икономика обаче, необходимостта от засилване на връзката между предприятията от сектор индустрия (машиностроене и хранително-вкусова промишленост) и образователните институции може да се окажат ключови.

#### II.2.4. Здравна инфраструктура

Поради близостта си до другите два големи центъра – Велико Търново и Горна Оряховица, където са съсредоточени основна част от услугите в областта, общинският център не разполага със здравни заведения. Болничната помощ за населението на общината се осигурява от МБАЛ „Св. Иван Рилски“, Горна Оряховица, която е със статут на районна болница и обслужва пряко общини Горна Оряховица, Лясковец и Стражица. Местоположението на община Лясковец способства за осигуряване на медицинска помощ в областния център, както и за ползване на услугите на МОБАЛ „Д-р Стефан Черкезов“, Велико Търново. Спешната медицинска помощ в Община Лясковец е осигурена от филиал на Центъра за спешна медицинска помощ – Велико Търново и Горна Оряховица, а неотложната



помощ – от дежурен кабинет към Диагностично консултативен център – гр. Лясковец.

Първична извънболнична помощ

Здравното обслужване на населението обхваща единствено първична извънболнична медицинска помощ и стоматологична помощ.

Таблица 2: Лечебни заведения за първична медицинска и дентална извънболнична помощ в община Лясковец.

| Регистрирани в РЗИ <sup>16</sup> | В индивидуална практики |                                   | В групови практики |                                 |
|----------------------------------|-------------------------|-----------------------------------|--------------------|---------------------------------|
|                                  | лекари                  | дентални                          | лекари             | дентални                        |
| 2019 г.                          | 0                       | 12                                | 2 в                | 4                               |
| 2018 г.                          |                         | (9 в гр. Лясковец, 3 в селата     | гр. Лясковец       | (2 в гр. Лясковец, 2 в селата   |
| 2017 г.                          | 1 в гр. Лясковец        | 11 (10 в гр. Лясковец, 1 в селата | 2 в гр. Лясковец   | 4 (2 в гр. Лясковец, 2 в селата |

Източник: РЗИ, Годишен анализ на здравно-демографското състояние и здравната мрежа в област Велико Търново за 2019 г., юни 2020 г.

През последните години броя на регистрираните в лечебните заведения за първична медицинска помощ не достигат определения по Здравна карта за община Лясковец. При 8 (осем) ОПЛ по Здравна карта в общината има регистрирани 2-ма в групови практики в гр. Лясковец, като общо пет практики за първична медицинска помощ с първи адрес в друга община (непоказани в горната таблица) също осъществяват дейност и на територията на община.

По отношение на лекари по дентална медицина в публикуваната Здравна карта през 2018 г. за общината са предвидени 12 бр., като не се отчита недостиг.

Покритието на населението от лекари и лекар по дентална медицина е показано в следващата сравнителна таблица:

Таблица 3: Сравнителните данни на покритие на лекари и лекар по дентална медицина спрямо населението към 31.12.2019 г.

| Здравни индикатори            | Общо за страната | Северен централен район | Област Велико Търново | Община Лясковец |
|-------------------------------|------------------|-------------------------|-----------------------|-----------------|
| Население на 1 лекар          | 235              | 198                     | 300                   | 1 524           |
| Население на 1 дентален лекар | 942              | 1 252                   | 1 124                 | 2 311           |

<sup>16</sup> Титуляри, без наети лица



И по двата основни здравни индикатора е налице сериозна разлика спрямо региона и националните нива, но това е обусловено от размера на общината, населението и наличните медицински структури. Това от своя страна води до отлив от предлагане на медицински услуги на местно ниво (изключение е денталната помощ). В случая, концентрацията на медицински услуги е в големия административен и икономически център (гр. Велико Търново) и близко разположения гр. Горна Оряховица, а жителите на общината имат улеснен достъп до по-специализирана медицинска помощ. Специализирана извънболнична помощ

В района на община Лясковец специализираната извънболнична помощ се изпълнява от: „Медицински център I – Лясковец“ ЕООД и два самостоятелни медико-диагностични и медико-технически лаборатории. Медицинските центрове разполагат със специализирани кабинети в различни области.

На база изразеното мнение от страна на заинтересованите страни е необходимо поддържане и подобряване на материално-техническата база на здравните заведения и на осигуряване на достъп до качествено здравеопазване и здравни услуги за населението. Здравни кабинети и детски ясли

На територията на общината са разкрити девет здравни кабинети в детските градини и училищата, които се обслужват от седем медицински специалисти. Здравните кабинети са ремонтирани, разполагат с необходимото медицинско оборудване и медикаменти в спешния шкаф. С профилактични прегледи са 100% от всички деца, посещаващи детски градини и училища на територията на община Лясковец.

На територията на общината функционира и една детска ясла „МИР“, като за отглеждането и възпитанието на 48 деца се грижат 14 квалифицирани медицински и педагогически кадри и помощен персонал. Яслата разполага с облагороден двор, нови площадки за игра, подменени са настилки и алеи и наново е изградена цялата ограда на детското заведение. В два двуетажни корпуса са разположени 5 групи и физкултурен салон. Числеността на една яслена група е 16 деца. Детската ясла разполага и с пункт за продажба на храна от детската кухня, подходяща за деца на възраст от 7 м. до 3 години. През 2009 г. е извършен ремонт на сградата, а през 2013 г. са изпълнени и мерки за подобряване на енергийната ефективност, в т.ч. са монтирани и слънчеви колектори за производство на гореща вода.

#### II.2.5. Социална инфраструктура

Усилията на общината за развитие на социалните услуги са насочени към изпълнение на националната политика за децентрализация и увеличаване на броя





услуги предоставяни в общността. Предлагащите социални услуги в общността са структурирани в Общински комплекс за социални услуги.

В отговор на възникналите потребности на територията на община Лясковец се предоставят различни социални услуги насочени, както следва:

#### *1. Социални услуги за възрастни хора*

Понастоящем грижите за възрастни хора с крехко здраве се предоставят в много голяма степен неофициално от роднини. За общината, може да се очаква постепенно увеличение на разходи за дългосрочни грижи, в следствие на вероятната необходимост от повече официално предоставяне на грижи. Към момента в община Лясковец функционира Дневния център за стари хора с капацитет от 20 места. Намира се в централната част на гр. Лясковец, в сградата на бивша детска градина, като осигурява комплекс от социални услуги в общността - предоставяне на храна, задоволяване на ежедневните, здравните, и рехабилитационните потребности, както и на потребностите от организация на свободното време и личните контакти. Данните за ползването на услугата показват, че търсенето на предоставяните услуги надхвърля капацитета на Дома, като общия брой ползватели е 29 души.

На територията на общината функционират и клубове на пенсионера, чиято задача е да предоставят условия на хората от третата възраст за общуване, осъществяване на социални контакти и възможности за активен живот.

#### *2. Център за обществена подкрепа*

Центърът се намира в близост до центъра на града, в която се помещава и Дневния център за стари хора. Капацитетът на услугата е 20 места, като общия брой ползватели е 15 души. Предоставят се консултации, съвети, посредничество и подкрепа на деца и семейства в риск. Основните целеви групи, с които работи центъра са деца и семейства в неравностойно социално положение, деца със СОП, деца с отклоняващо се поведение, застрашени или отпаднали от училище и др.

#### *3. Домашен социален патронаж (ДСП)*

Най-развитата услуга в общността е Домашният социален патронаж с капацитет от 80 потребители. Предоставяните услуги са свързани с приготвяне и доставка на храна до дома на абоната, закупуване на хранителни продукти и лекарства. Сградата на патронажа е общинска собственост. Основните ползватели са лица над 60 г., лица с нетрудоспособност над 70%, деца с увреждания и др. Интересът към услугата е силен, като се ползва от 106 души или близо 33% над капацитета. Необходимо е да се увеличи капацитета и разшири кръга от допълнителни услуги, с които да се задоволяват основните жизнени потребности на възрастните хора, които да се нуждаят от обгрижване.





В допълнение към подържаните от общината социални услуги, подкрепа се осигурява и по различни механизми и инициативи, между които:

- Механизъм лична помощ / Личен асистент - като общия брой ползвателите възлиза на 36 души;
- Домашен помощник, по НП „Предоставяне на грижи в домашна среда“, със 7 ползватели на услугата и др.

В общината има изградени структури за предоставяне на социални услуги, но е необходимо да бъдат поддържани във времето, по отношение на ремонтни дейности на материално – техническата им база, подобряване на услугите чрез разширението им, усъвършенстване и развитие уменията на персонала. Част от институциите имат нужда от ремонтни дейности и разширяване на капацитета, обезопасяване на центровете чрез охранителна система, закупуване на допълнително оборудване за потребителите на услугите и разширяване на достъпа до тях и за населението извън градския център. Това ще обезпечи не само пълния капацитет на услугата, но ще подобри значително качеството на предлаганите дейности в тях. Персоналът от действащите социални услуги се нуждае от методическа подкрепа и периодични обучения.

В същото време, процесите на застаряване на населението, както и миграцията на предимно млади хора изострят проблема с грижата за възрастните хора. Отсъствието на средното поколение (лицата с деца и родители в пенсионна възраст), засяга сериозно не само икономическите перспективи пред общината, но значително натоварва и социалната сфера. Нарушаването на дългогодишната традиция, касаеща приемствеността в поколенията, при която по-младите се грижат за своите възрастни родители изисква отделянето на все по-голям ресурс от страна на общината. Този процес касае както материалната база, така и осигуряването на подготвени кадри за работа в социалната сфера.

Въз основа на наблюдаваните тенденции в демографската, образователната и здравната система, основните възможности и решения, които следва да бъдат предвидени през следващите години се свързват с:

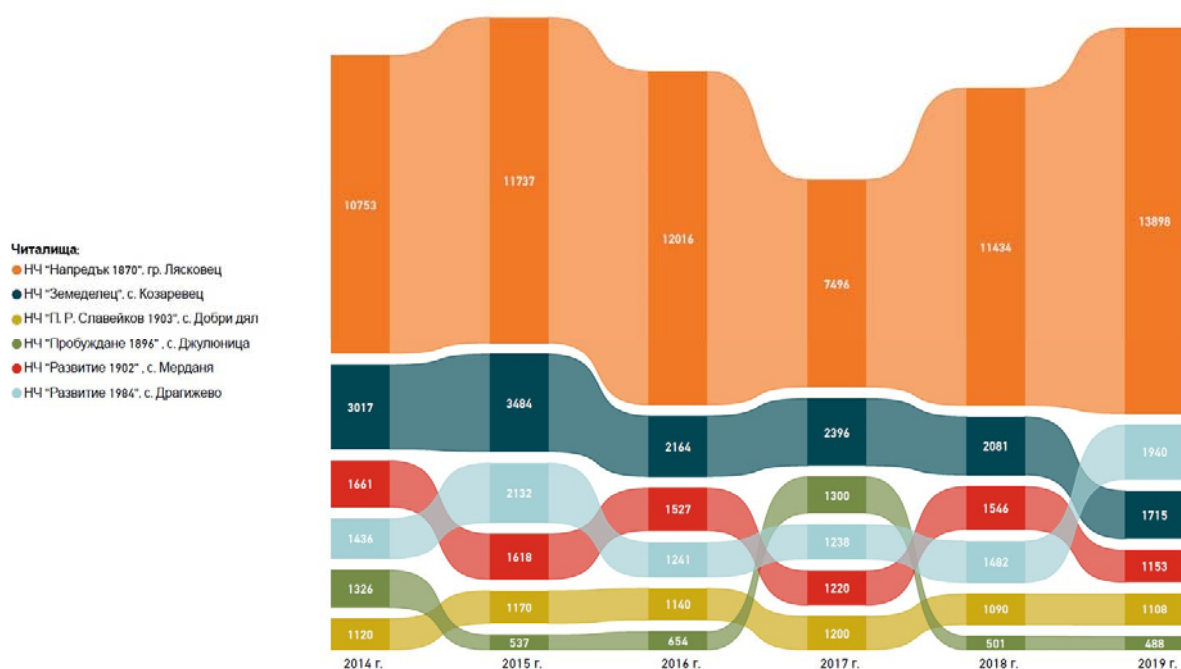
- Увеличаване капацитета на услугата Домашен социален патронаж в общината;
- Увеличаване на капацитета на социалните услуги за възрастни хора, в т.ч. търсене на решения за предоставяне на мобилна услуга - храна, комунално-битови услуги, помощ в домакинството, здравна и медицинска грижа за възрастните жители;
- Подкрепа за личностното развитие и изграждане на достъпна обществена среда и среда близка до семейната.



## II.2.6. Културна инфраструктура

На територията на Община Лясковец функционират 6 (шест) читалища, разположени във всяко едно от населените места. Към всички читалища функционират библиотеки, като към три от тях - в Лясковец, Джулюница и Козаревец, по програма „Глобални библиотеки“, своя дейност развиват оборудвани компютърни зали. Читалищата предлагат различни услуги, свързани с организиране на обучение в музикални школи, курсове по чужди езици и танцови състави. Активността на читалищата се измерва по данни за посетителите, като в периода 2014-2019 г. посещенията се колебаят в широки граници – от 14.8 хил. (2017 г.) до 20.3 хил. През 2019 г. данните показват, че над 68% от посещенията са свързани с читалище НЧ „Напредък 1870“, гр. Лясковец.

Фигура 25: Динамика на посещенията в читалищата в община Лясковец, 2014-2019 г., брой



Източник: Общинска администрация

Читалищата на територията на общината имат предимно местно значение, създавайки условия за развитие на общността и запазване на местната идентичност, история, култура и традиции. Тяхната роля е силно ограничена от ресурсната зависимост. Развитието им има нужда от инициативност и ангажираност от хора, желаещи да развиват самодейност по места. Тъй като в страната мрежата на читалищата е много добре развита, но финансирането е силно ограничено, някои от читалищата проявяват активност в търсене на външно финансиране по различни национални и международни програми.

В град Лясковец се намира и единствен по рода си Музей на гурбетчийското градинарство, създаден през 1976 г. Музеят обхваща площ от 500 м<sup>2</sup>., която



включва две зали, сайвант и архитектурния паметник - Хаджиниковата къща (от 1862 г.). Пресъздадени са традиционните дейности за района, налична е музейна сбирка със 600 оригинални предмета, подредени в експозиционните зали, атракционно - дегустационен център. Музеят е оборудван със семинарна зала с 50 места, в която се организират множество различни изложби, представяния и други културни и образователни мероприятия. Данните за периода 2014-2019 г. като цяло, отчитат ръст на посещенията с 31%, но обекта все още не е добре познат в страната.

През последните години община Лясковец насочи усилия и инвестиции в културни събития, както и реализира проекти за реконструкция и рехабилитация на фестивални пространства и зони за провеждане на културни събития. Като допълнение към сериозния ангажимент на местната власт за подкрепа на нетрадиционните фестивали и събори, община Лясковец обособи специална зона в защитена местност „Лесопарка” в близост до манастир „Св. Св. Петър и Павел”, където е изградена сцена и подходяща инфраструктура за провеждане на събития, обособени са зони за посетители и гости.

#### II.2.7. Спортна инфраструктура

На територията на общината функционират единайсет спортни клуба, от които седем футболни, един хандбален, един гимнастически, един клуб по ориентиране и един клуб по шахмат. Спортната инфраструктура включва:

- Спортен комплекс в град Лясковец - носещ името „Михаил Алексиев”, включващ футболен стадион с лекоатлетическа писта, две спортни площадки и тенис корт;
- Спортна комплексна площадка, оборудвана с модерно игрище за футбол, баскетбол, волейбол, хандбал и тенис на маса в кв. №5 – „Черникова бара”;
- Писта за маунтин байк - предназначена за спортно колоездене и скейтбординг зона - намиращи се в Централен градски парк;
- Четири стадиона в селата Джулюница, Добри дял, Мерданя и Козаревец;
- Комплексен център за културни и спортни дейности на открито, с. Мерданя;
- Многофункционална спортна площадка с две комбинирани игрища в село Козаревец;
- Многофункционални спортни площадки, спортни игрища и др.

Необходимата подкрепа, от която се нуждаят спортните клубове е осигуряване на добра и подходяща материална база, в която да изпълняват спортните си дейности. Развитието на сектора трябва да е насочен към осигуряване на бази, модернизиране на стари или създаване на нови съоръжения за професионален и масов спорт. Част от спортните съоръжения има необходимост от ремонт и възстановяване. Потенциал за развитие на масов спорт дават спортните площадки на открито, изграждането на велоалеи и други спортни съоръжения, които предоставят възможности за самостоятелно или организирано практикуване на спорт, без да е необходимо включването в организирани структури. Паралелно с осъвременяване на базите е необходимо насърчаване на спортни прояви и



дейности, които да бъдат регулярно организирани, така, че да се превърнат в традиция за общината.

Допълнителни възможности за спорт и отдих се предлагат във водно-увеселителен комплекс „Светицата” с два басейна и ваканционно селище „Манастира”, подходящо за организирането на зелени училища и лагери.

## II.3. Инфраструктурно развитие, свързаност и достъпност на територията

### II.3.1. Транспортна инфраструктура и пътна мрежа

Транспортните връзки в Общината са част от агломерацията Велико Търново Лясковец-Горна Оряховица, която обхваща 15 населени места и около 170 хил. жители. Община Лясковец е в непосредствена близост до жп възел Горна Оряховица и международно летище Горна Оряховица.

#### II.3.1.1. Републиканска и общинска пътна мрежа

Териториалното разположение на община Лясковец определя сравнително доброто позициониране в националната комуникационно-транспортна мрежа и осигурява добра възможност за връзки с останалата част от страната и в частност със съседните общини – Велико Търново, Горна Оряховица и Елена. Пътната мрежа в общината е с обща дължина от 86.87 км. съставена от 44.27 км. републикански път и 42.6 км. общинска пътна мрежа<sup>17</sup>. Гъстотата на пътната мрежа е значително над средното за страната, което позволява бързи и качествени транспортни връзки.

Таблица 4: Сравнителен анализ на гъстотата на пътната мрежа км/ м<sup>2</sup>

|                 | Гъстота на пътната мрежа    | Гъстота на републиканската пътна мрежа |
|-----------------|-----------------------------|--|
| Община Лясковец | 74,4 км/ 100км <sup>2</sup> | 37.43 км/100км <sup>2</sup>            |
| България        | 39 км/100км <sup>2</sup>    | 17.1 км/100км <sup>2</sup>             |

Източник: Общ устройствен план

Основната пътна артерия е път I-4 София – Велико Търново – Търговище - ШуменВарна<sup>18</sup>, в направление изток-запад с дължина 21,575 км на територията на общината. Пътят осигурява връзка между селищата от общината и областния

<sup>17</sup> По данни на Общия устройствен план на община Лясковец

<sup>18</sup> Европейска категоризация E-772



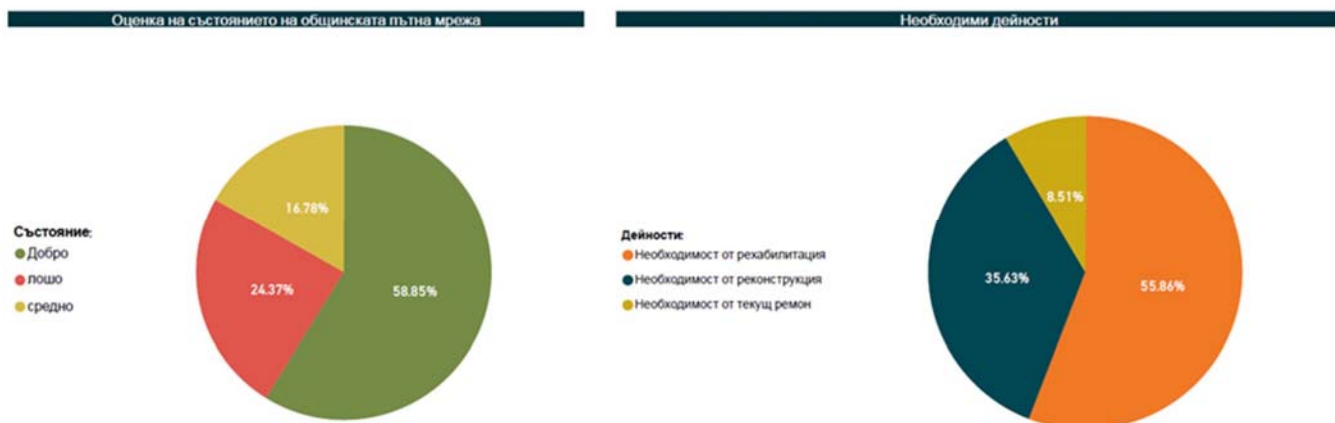
център – гр. Велико Търново, както и с областите – Търговище, Шумен и Варна (в източно направление) и Габрово, Ловеч и София (в западно направление).

Важни за общината и местното население са още:

- Път II-53 /Поликрайще-Горна Оряховица-Лясковец-Елена/ с дължина 12,031 км, в направление северозапад, осигуряващ връзка с път европейски транспортен коридор Е 85 в посока Русе – границата с Р. Румъния;
- Път III-5301 /Мерданя-Златарица/ с дължина 3,714 км., които е в задоволително състояние; и
- Път III-4004 I-4 – Джулюница-Златарица-II-53 (с дължина 6,676 км.), който ще бъде ремонтиран в участъка от км 1+270 до км 16+432, Джулюница - Златарица. В по-голямата си част, този участък е в незадоволително състояние, като настилката е с множество разрушения, пропадания, коловози и нарушено отводняване.

Третокласните пътища в общината имат важна регионална връзка на общините Лясковец, Златарица и Елена с път 1-4.

Общинската пътна мрежа има важно значение за връзката между населените места в общината. На територията в община Лясковец има 9 девет общински пътища с обща дължина 42,6 км. Трасетата на шест от тях обслужват и територията на съседните общини Велико Търново, Стражица и Златарица. Вследствие на дългогодишната експлоатация и атмосферните влияния, част от пътната настилка е компрометирана и амортизирана. През годините са извършвани частични изкърпвания, което не е достатъчно да се подобри експлоатационното състояние на пътната инфраструктура. Близко  $\frac{1}{4}$  от общинските пътища са в лошо техническо състояние и имат необходимост от рехабилитация и ремонтни дейности.



Фигура 26: Оценка на състоянието на общинската пътна мрежа и необходимите действия

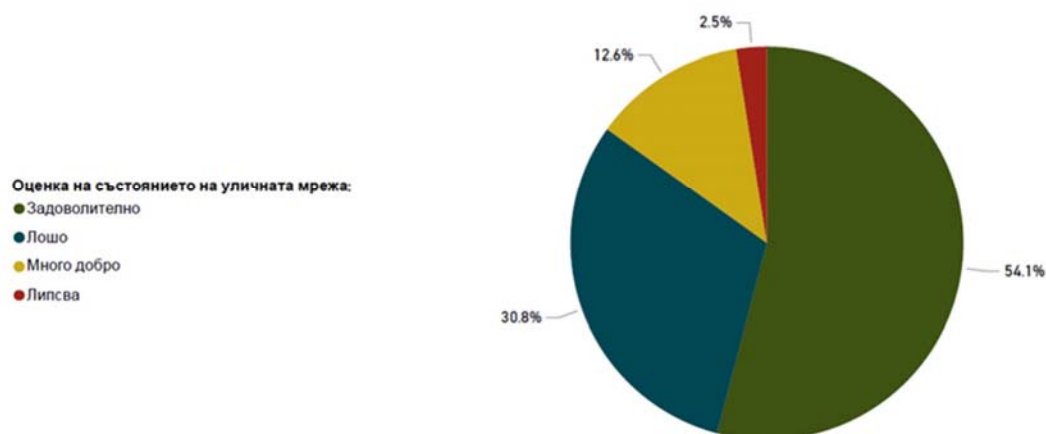
Източник: Общинска администрация



### II.3.1.2. Улична мрежа

Уличната мрежа в общината е с дължина от 124 км., като има необходимост от текущи ремонтни дейности и реконструкция. Част от улиците в населените места е амортизирана, с множество неравности, като една част не са благоустроени. Това затруднява придвижването в рамките на населените места. Един от основните недостатъци е липсата на възможност за безпрепятствено придвижване по улиците и на нормален достъп на хора с увреждания до административни сгради, паркове, развлекателни и спортни съоръжения.

Общата оценка на жителите на общината за състоянието на уличната мрежа в населените места (улицы, тротоарни настилки, алеи и др.) е представено в следващата фигура.



Фигура 27: Оценка на състоянието на уличната мрежа в община Лясковец

Източник: Социологическо проучване

Значително отражение върху улична мрежа може да се очаква да имат климатичните промените. Те ще се изразява най-вече в допълнителни разходи за технологично усъвършенстване на асфалтовото покритие. Повишаването на температурите през летните месеци ще повиши значително дневният термичен индекс на горният слой на уличната мрежа, което ще изисква допълнителни разходи за поддръжка.

### II.3.1.3. Железопътна инфраструктура

През територията на община Лясковец преминава част жп. линията София-Мездра-Горна Оряховица-Варна. По това направление са изградени жп спирка „Козаревец“ и жп гара „Джулюница“.



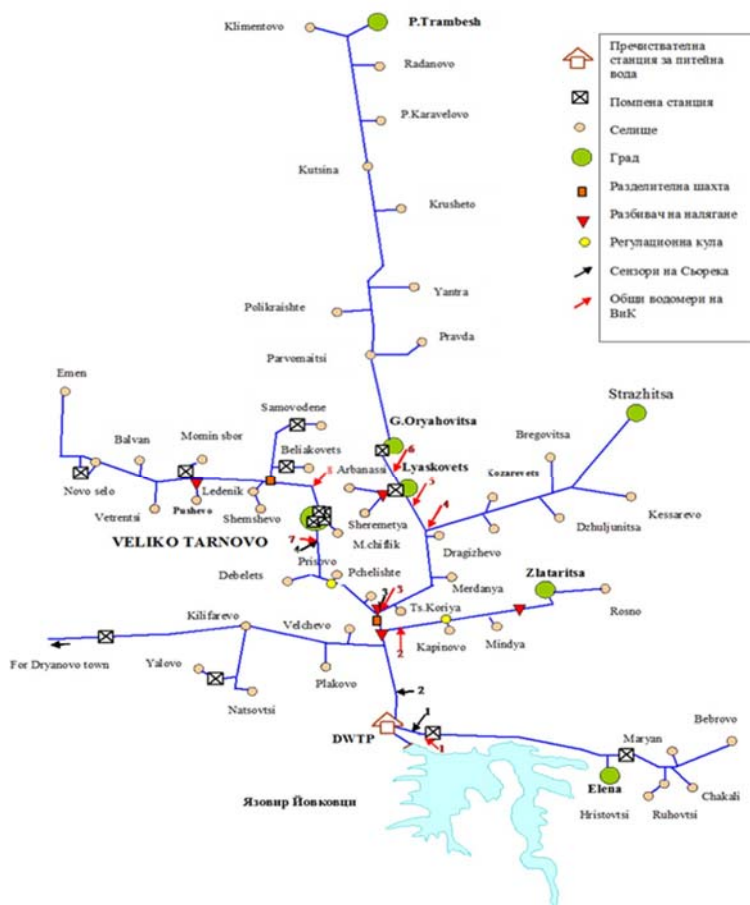


### II.3.2. Водоснабдителна мрежа

Община Лясковец се обслужва от „ВиК Йовковци“ ООД–Велико Търново, като са обхванати всички населени места от територията на общината. Основен водоизточник за общината е хидровъзел (язовир) „Йовковци“, намиращ се на територията на община Елена. Язовир „Йовковци“ е изграден в периода 1968-1981 г. за питейно-битово водоснабдяване на градовете Велико Търново, Горна Оряховица, Лясковец, Полски Тръмбеш, Дряново, Елена, Златарица и селищата в района. На около 6 км. от с. Велчево е изградена Пречиствателната станция за питейна вода (ПСПВ) „Йовковци“, която пречиства водите от язовира, посредством предхлориране, утаяване, филтриране и на изхода дезинфекция.

Населените места от общината са част от ВС „Йовковци“, както е показано в следващата фигура.

Фигура 28 Водоснабдителна система „Йовковци“ (ВСЗ 1)



Водоснабдителна мрежа Йовковци

Общата дължина на водопроводната мрежа в Община Лясковец е приблизително 118.970 км., състояща се от 13.7 км. довеждащи водопроводи и 105.27 км. вътрешна мрежа в населените места. По-голяма част от водопроводите са





изпълнени от азбестоциментови тръби, като максималният диаметър на тръбите е 250 мм. Частта на водопроводите, изпълнени от стомана и PEND е минимална. Средните загуби на вода са значителни, като варират между 58-66%. Основната причина за високите загуби е амортизирана водопроводна мрежа, предимно на отсечките, изгради от азбестоциментовите и стоманените тръби. Също така, основен дял от загубите се дължат на корозия и пукнатини в поцинкованите стоманени тръби, по сградните водопроводни отклонения.

С оглед нормативните промени на национално ниво, формирането на регионални асоциации и специализиран ВиК холдинг, който да се грижи за инвестициите в сектора, ролята на общинската администрация е силно ограничена. Възможностите, които могат да се използват е при ремонт на разпределителната мрежа, да се изпълни комплексен проект (в партньорство с „ВиК Йовковци“), който да включва подмяна/изграждане както на останалата подземна инфраструктура, така и на пътната настилка и прилежащите части – тротоари, улично осветление, системи за видеонаблюдение и обществена сигурност.

### II.3.3. Телекомуникационна и Съобщителна мрежа

На територията на общината покритие имат и трите мобилни оператора Виваком, Теленор и М-ТЕЛ (с покритие от приблизително 100 %). Те предлагат, като услуга и достъп до безжичен интернет. Мобилните оператори и доставчици на цифрова телевизия предлагат и комбинирани услуги – интернет, телевизия и телефония. Опериращите интернет доставчици предоставят относително бърз и надежден интернет достъп на граждани и фирми от гр. Лясковец и селата на общината. Общината попада изцяло в обхвата на националната телевизия и на голям брой сателитни излъчватели.

Община Лясковец предоставя свободен достъп до висококачествен интернет на осем обществени места по инициативата WiFi4EU на Европейската комисия по споразумение за отпускане на безвъзмездни средства в рамките на Механизма за свързване на Европа. В рамките на инициативата, бе закупено необходимото оборудване и изградена безжичната мрежа, включваща единадесет точки за достъп в осемте локации. За град Лясковец това са:

- Детските площадки и горната част на Голям градски парк;
- Малък градски парк;
- Пространството около Музей на гурбетчийското градинарство;
- Спортната площадка към стадион „Михаил Алексиев”,
- Спортната площадка на Квартал 5 /Черникова бара/ и
- Пространството около откритата сцена в околностите на манастира „Св. Св. Петър и Павел”.

Зони със свободен достъп до интернет са изградени и в две от съставните села на общината, а именно - в пространството около читалище „Земеделец-1899” в с.



Козаревец и в парка на с. Мерданя.

#### II.3.4. Енергийна мрежа, вкл. ВЕИ и енергийна ефективност

##### II.3.4.1. Електроснабдяване

Основен източник на електроенергия е националната електроенергийна система, като енергийната система за захранване на Община Лясковец не е пряко включена в националния енергиен пръстен. Енергоразпределителното дружество, което осигурява снабдяването с електроенергия на населените места в общината е „ЕНЕРГО – ПРО Варна“ ЕАД. Електроразпределителната мрежа на общинската територия е собственост и се стопанисва, развива и поддържа от дружеството „Електроразпределение Север“ АД.

На територията на общината няма изградена подстанция 110/20 kV.

Електроснабдителната мрежа се захранва с 220 kV от ПС „Горна Оряховица Изток“ (110/20/10 kV) и обхваща 3 кабелни линии към комунално-битовите трансформаторни постове и въздушните линии. Подстанцията има два силови понижаващи трансформатора, с номинална мощност 40 MVA и 40/50 MVA. Найвисоки товари се наблюдават през зимния сезон. Най-ниски товари през есенния и пролетния сезон.

Инсталираните мощности се състоят от общо 128 трафопостове с обща инсталирана пълна мощност 42 050 kVA.

Състоянието на мрежата е сравнително добро, като на места е налице физически и морално амортизирана мрежа за ниско напрежение (НН). Изградената енергийна инфраструктура в някои райони е недостатъчна за обезпечаване бъдещи стопански инициативи на собствениците – такава е например в район „Честово“. С възникване на нови инвестиционни намерения на територията на общината, предстои да се включват нови мощности с изграждането на трафопостове с прилежащите към тях кабели 20 kV, мрежа НН и въздушна.

В периода 2016 – 2018 г. към електроразпределителната мрежа са присъединени 10 нови съоръжения (трафопостове и въздушни електропроводни линии) към новопостроени или съществуващи предприятия.

Населените места в общината се захранват с въздушни и кабелни електропроводи (20 kV). Съществуващата мрежа е в добро състояние в по голямата си част. Аварии по електропроводните линии 20kV основно се дължат на остаряла изолация. Електрическата мрежа ниско напрежение в населените места е въздушна, на места е морално и физически остаряла и изисква огромни инвестиции за реконструкции, подмяна и рехабилитация.



#### II.3.4.2. Енергийна ефективност и възобновяеми източници на енергия (ВЕИ)

Приносът на ВЕИ към общото производство на електрическа и топлинна енергия към момента се изразява в използването предимно на ФТЕЦ, соларни инсталации за БГВ и биомаса за отопление.

На територията на общината има само една функционираща Фотоволтаична електроцентрала - ФЕЦ "Драгижево"- с. Драгижево. Обектът е въведен в експлоатация на през 2012 г. и е с мощност от 0,828 MW.

Изградени са и четири общински соларни системи за производство на битова гореща вода от възобновяеми енергийни източници, разположени на приблизителна площ от 20 м<sup>2</sup>, а производителността им е приблизително 20 000 kW/год. Монтирани са съответно на:

- Соларна инсталация за БГВ в Детска ясла „Мир” – гр. Лясковец;
- Соларна инсталация за БГВ в ДГ „Славейче” – гр. Лясковец; ➤ Соларна инсталация за БГВ в ДГ „Пчелица” – гр. Лясковец; ➤ Соларна инсталация за БГВ в ДГ „Радост” – гр. Лясковец.

Увеличава се и броят на частните соларни инсталации предимно на покривите на сгради за производство на БГВ и топлинна енергия.

В читалище „Земеделец” 1899 с. Козаревец е инсталира котел на биомаса – слънчогледови люспи, с мощност от 128 kW. От тогава сградата се отоплява със слънчогледова люспа, доставяна от местно предприятие за производство на слънчогледово олио.

През последните години отоплението на ДГ „Детелина“ с. Козаревец се извършва с 50 kW котел за изгаряне на дървесни пелети. През 2019 г. в ДГ с. Джулюница е доставен и монтиран 160 kW стоманен котел за изгаряне на пелети. В други две детски градини в селата Драгижево и Добри дял има изградени отоплителни инсталации с котли на твърдо гориво – дърва и въглища.

Освен върху сгради общинска собственост на територията на община Лясковец има пилотно изградени, от частни инвеститори, системи за добив на енергия от ВЕИ. Изградени са, както и предстои да се изградят частни покривни и наземни малки фотоволтаични електроцентрали (5 kWp, 30 kWp), за собствена консумация и продажба на произведената излишна електрическа енергия.

В община Лясковец функционира една енергийна централа на биомаса - БЕЦ "Надежда", гр. Лясковец с мощност на когенератора от 0,285 MW. За хранване се използва газ от пречиствателните инсталации за отпадни води. Полученият газ метан от пречиствателната станция, която се експлоатира съвместно със съседната община Горна Оряховица, се използва за производство на



електрическа енергия, която се използва за собствени нужди, а остатъчната енергия се подава към електроразпределителната мрежа.

Коефициентът на плътност на изградените ВЕИ мощности в общината е 2.08 МВт/1000 км<sup>2</sup>, което е по-ниско от средното за страната, както и за област Велико Търново (14.85).

Съгласно изготвени обследвания за енергийна ефективност се предвижда на две от сградите да се изградят малки фотоволтаични електроцентрали (ФЕЦ), с мощност 20 kW, поради подходящите за целта покривни пространства с южно изложение. В едната от сградите – административна сграда за обществено обслужване в гр. Лясковец, са поместени няколко общински служби, включително функционира социален патронаж с кухня за над 100 потребители. Другата сграда, на покрива, на която е предвидено изграждане на малка ФЕЦ с мощност от 30 kW е един от корпусите на училище „Максим Райкович“ гр. Лясковец.

По отношение, въвеждане на ЕСМ в многофамилни жилищни сгради, регистрираните асоциации на етажна собственост в община Лясковец проявиха слаба активност по Националната програма за енергийна ефективност в многофамилните жилищни сгради (НПЕЕМЖС). Към момента, на територията на общината не е изпълнен все още проект за обновяване на многофамилна сграда, като има подадено само едно заявление за кандидатстване за обновяване. Потенциал за развитие носят възможностите за внедряване на интелигентни системи за управление в сградите, като част от мерките за модернизация, в т.ч. и инсталиране на мощности за производство на електрическа и топлинна енергия за собствени нужди.

#### II.3.4.3. Газоснабдяване

През 2004 г. е изградена газопреносната и газоразпределителните мрежи, които захранват Велико Търново, Горна Оряховица и Лясковец. Изградено е магистралното отклонение, дълго 51 километра, от газопровода на Булгаргаз /Полски Сеновец/ до Велико Търново, Горна Оряховица и Лясковец. Изградени са АГРС „Велико Търново“ и АГРС „Лясковец“. През землището на гр. Лясковец преминава част от преносното отклонение ф273x6 и газопроводите, захранващи гр. Горна Оряховица и гр. Лясковец. Преносният газопровод е изграден от стоманени тръби и е монтиран подземно. Сервитутът на преносния газопровод /магистралното отклонение/ до АГРС „Лясковец“ е 15 м., а зоната за устройствена защита е 150 м. Газоразпределителната мрежа /ГРМ/ в гр. Лясковец към края на 2019 г. е 18,5 километра и захранва битови, общински и промишлени обекти. ГРМ е изградена от полиетиленови тръби висока плътност, монтирани подземно в улици и тротоари. Тенденция е нарастване на интереса към природния газ, поради което газоразпределителното дружество „Овергаз мрежи“ АД продължава да разширява газопреносната мрежа в гр. Лясковец. В средносрочен план, газификацията на



Община Лясковец, в посока селата не се очаква, поради високите инвестиционни разходи и очакваната ниска възвращаемост. Преносното отклонение и АГРС са с достатъчен капацитет да покрият нуждите на гр. Лясковец включително и при развитие на промишлената зона.

## II.4. Екологично състояние и рискове

Потенциалните източници на замърсяване на въздуха, водите и почвите на територията на община Лясковец включва:

- ➔ промишлените предприятия в населените места, в които не се спазват изискванията на екологичното законодателство;
- ➔ дейностите в земеделието и животновъдството при неприлагани добри производствени практики;
- ➔ изхвърлянето на отпадъци на нерегламентирани сметища;
- ➔ нерегламентираното складиране и съхранение на торови маси от животновъдните ферми;
- ➔ Липса на пречиствателни инсталации за отпадни води в малките населени места от общината и заустяване на водите в дерета;
- ➔ Лошото състояние на канализационните мрежи и съоръженията към тях - липсваща канализация или такава с изтекъл амортизационен срок;
- ➔ Липса на пречиствателни съоръжения за отпадъчни води от промишлените предприятия.

### II.4.1. Канализационна мрежа и пречистване на отпадъчни води

Канализационна система за отпадни води има изградена само в гр. Лясковец. Тя е смесена с дължина от 32.721 км., като обхваща 95% от населението на града. Отпадъчните води на гр. Лясковец, чрез изграден главен колектор се насочват в посока север и се включва към главния колектор на гр. Горна Оряховица, който ги довежда до районната пречиствателна станция за отпадъчни води /РПСОВ/ на градовете Горна Оряховица, Долна Оряховица и Лясковец. Пречиствателна станция е изградена през 2007 година и окончателно пусната в експлоатация през 2008 година. Обектът е разположен на 2 площадки на територията на двете общини:

- ➔ Основна площадка на РПСОВ - 60,014 дка в землището на гр. Лясковец. От тях 37,629 дка са собственост на Община Горна Оряховица, а 22, 385 дка са собственост на Община Лясковец;
- ➔ Площадка на Помпена станция за отпадъчни води – Долна Оряховица - 2,861 дка, собственост на Община Горна Оряховица в землището на гр. Долна Оряховица.



Отпадъчните води се пречистват до показатели, отговарящи на емисионните ограничения<sup>19</sup> за заустване в „чувствителна“ зона на водоприемник от II категория - р. Янтра.

В останалите населени места, съществуват локални отводнителни системи за приемане на дъждовни води, които работят като смесена – за битови и дъждовни води. Най-висока изграденост е канализационната мрежа в с. Джулюница, имаща покритие над 60%. Водите от канализацията се заустват в р. Джулюница чрез няколко включвания. В с. Мерданя е изградена отводнителна канализация на 55% от уличната мрежа, а в селата Добри дял и Драгижево приблизително около 30%. Най-нисък е дела на изградената канализация в с. Козаревец около 1%. Водите се заустват без необходимото пречистване в съществуващите водоприемницидерета.

#### II.4.2. Управление на битовите отпадъци

Дейностите по управление на отпадъците на територията на Община Лясковец се извършват по реда на действащото законодателство. Обхватът на управлението на отпадъците включва тези, определени в приложното поле на Закона за управление на отпадъците, а именно: битови, опасни, строителни и производствени отпадъци.

През 2016 г. се въведе в експлоатация и регионалното депо за отпадъци в землището на с. Шереметя (община Велико Търново). Депото обслужва общините: Горна Оряховица, Стражица, Златарица, Елена, Лясковец и Велико Търново. Изграденото депо за неопасни отпадъци включва и инсталация за механично и биологично третиране, пречиствателна станция за отпадъчни води и довеждаща инфраструктура. Съгласно издадено Комплексно разрешително, на депото се извършва и обезвреждането на строителни отпадъци.

На територията на община Лясковец, в процесът на сметосъбиране са обхванати всички населени места от общината, като текущо се закупуват нови съдове за събиране на смесени битови отпадъци. През 2019 г. са закупени 85 бр. нови кофи тип „Мева“ 110 л. за подмяна на амортизираните - 55 бр. за гр. Лясковец и 30 бр. за с. Джулюница. През последната година, извозените количество отпадъци възлиза на 4 562,22 тона. В общината е въведена и система за събиране на биоразградими отпадъци от населението, чрез разположени зелени контейнери тип „Бобър“. Същите се транспортират до инсталацията за компостиране на Регионалното депо за отпадъци в с. Шереметя.

По данни на общината, през 2019 г. в системата за разделно събиране на отпадъци от опаковки, освен гр. Лясковец, са обхванати и с. Джулюница и с. Добри дял. Съдовете за разделно събиране са предоставени от „ЕКОПАК България“ АД,

<sup>19</sup> съгласно Разрешително № 13140131/ 06.07.2009 г.



оператор на дейността е „Евро Импекс-Варна“ ООД. Разделно събраното количество отпадъци на територията на Община Лясковец е съответно - 11 160 кг. придобит отпадък бруто и 7 220 кг. отсортиран отпадък<sup>20</sup>.

Разделното събиране на отпадъци от ИУЕЕО<sup>21</sup> на територията на общината се извършва основно кампанийно, по предварително определени дати, съвместно с организациите по оползотворяване, за които жителите на населените места се уведомяват предварително. За да не попадат в общия поток от битови отпадъци, масово разпространените отпадъци на територията на община Лясковец, се предават на площадките:

- ☛ площадка № 1, имот № 000614 в землището на гр. Лясковец; ☛ с. Козаревец (УПИ IV – 45 в кв. 18 А по ПУП).

### II.4.3. Състояние на околната среда

#### II.4.3.1. Атмосферен въздух

Съгласно нормативната уредба<sup>22</sup>, РИОСВ-Велико Търново отговаря за районите за оценка и управление на качеството на атмосферния въздух в териториалния обхват на областта. Контролът на основните показатели характеризиращи качеството на атмосферния въздух в приземния слой, се осъществява от три градски фонове пункта за мониторинг в градовете Велико Търново, Горна Оряховица и Свищов. На територията на общината, качеството на въздуха се контролира главно по отношение на обекти от различни отрасли на индустрията с източници на емисии в атмосферния въздух. Периодичните проверки на подобни обекти извършвани от РИОСВ-Велико Търново показват инцидентни превишения на установените норми за емисии в атмосферния въздух.

Нивата на ФПЧ<sup>24</sup>, серни и азотни оксиди, въглероден оксид и др. са в нормата. Изключение са зимните периоди в резултат на използване на твърди горива за битовото отопление. Основните източници на вредни емисии са преминаващите през града МПС, битовото отопление на частни и обществени сгради (предимно през зимния сезон).

Преобладаващите ветрове са със западна, северозападна и източна компонента, с относително висока средна скорост, което спомага аерацията на въздуха и

<sup>20</sup> По данни на „ЕКОПАК България“ АД

<sup>21</sup> Излязло от употреба електрическо и електронно оборудване (ИУЕЕО), в т.ч. луминесцентни лампи и други лампи, съдържащи живак

<sup>22</sup> Наредба № 7 за оценка и управление качеството на атмосферния въздух (ДВ, бр. 45/1999 г.), Наредба № 12 за норми серен диоксид, азотен диоксид, фини прахови частици, олово, бензен, въглероден оксид и озон в атмосферния въздух (ДВ, бр. 58/2010 г.), Наредба № 14 за норми за пределно допустими концентрации на вредни вещества в атмосферния въздух на населените места (ДВ, бр. 88/1997 г., изм.) към Закона за чистотата на атмосферния въздух. <sup>24</sup> ФПЧ – Финни прахови частици





изнасяне на замърсителите от застроените територии. Високият процент безветрено време може да допринесе за натрупването на замърсители във въздуха над град Лясковец.

#### II.4.3.2. Земи и почви

Почвите на територията на общината потенциално са застрашени от замърсяване най-вече от промишлени и селскостопанска дейности (използване на пестициди в земеделието и оборски тор). На обособената територия са разположени животновъдни ферми и нерегламентирано складиране и съхранение на оборски тор и неговото последващо използване може да доведе до дифузно замърсяване на повърхностни и подземни води. Необходимо е животновъдни ферми да изпълняват правилата за добра земеделска практика за опазване на водите и почвите от замърсяване с нитрати от земеделски източници. Потенциални източници на замърсяване на почвите са и транспорта и нерегламентираните сметища.

Почвите са слабо до средно ерозирани и само на отделни места се срещат участъци със силно ерозирани до каменливи почви.

По отношение на земите и почвите на територията на общината не са регистрираните отклонения от допустимите норми през последните години.

#### II.4.3.3. Шум

Като цяло не са регистрирани отклонения от нормите. Най-голям дял в акустичния режим заема транспортният шум в гр. Лясковец. Шумовото замърсяване се генериран от по-големите промишлени предприятия, които са в промишлена зона Лясковец. Завишава се шумовото натоварване при извършване на строителни работи.

#### II.4.3.4. Състояние на водните ресурси

Повърхностните води на територията на общината Лясковец не се използват за водоснабдяване с питейна вода и за технически нужди. Основно замърсяването на повърхностните водни тела се случва в следствие на отпадъчни непречистени води от населението в малките населени места и промишлените предприятия. През 2019 г. е констатиран проблем със заустване на производствени отпадъчни води над определените емисионни ограничения в „Аркус“ АД, гр. Лясковец. Обектът е оценен като високорисков и е поставен под засилен контрол, като се прилагат всички административно-наказателни мерки, предвидени в законодателството по водите и ЗООС, за ограничаване на замърсяването.

Потенциалните източници на замърсяване на водите са от антропогенен характер. Основните рискове са свързани с:

А. Дифузни източници на замърсяване:

- ➡ Урбанизирани територии - населени места и обекти без канализация (използват се септични ями, поливни кладенци и др.);



- Отпадъци - нерегламентирани депа за твърди битови отпадъци. Неконтролируемо депониране на отпадъци;
- Земеделски земи - при неконтролирано торене;
- Животновъдство – неконтролируемо натрупване на торови маси;
- Промисленост – индустриални площадки, складови площи на предприятия, добив на полезни изкопаеми и др.;

В. Точкови източници на замърсяване на повърхностните води:

- Зауствания на непречистени отпадъчни води малките населени места;
- Заустване на отпадъчни води от предприятията, които не разполагат с локални пречиствателни съоръжения.

#### II.4.3.5. Защитени зони и НАТУРА 2020

На територията на общината е обявена една защитени територия, контролирана от РИОСВ – Велико Търново - Защитена местност „Лесопарка”<sup>23</sup>, в землището на гр. Лясковец. Защитената местност се обявява на основание чл. 39, ал. 1 във връзка с чл. 33, ал. 1 от Закона за защитените територии с цел опазване на характерни смесени широколистни гори, включващи в себе си голям брой вековни и забележителни дървета от видовете: космат дъб, полски бряст, турска леска, клен и махалебка. Общата площ на територията е 100,15 ха.

В териториалния обхват на община Лясковец попадат изцяло или частично три защитени територии за опазване на природните местообитания на дивата флора и фауна от мрежата НАТУРА 2000 по смисъла на Закона за биологичното разнообразие.

Таблица 5: Защитени зони от мрежата „Натура 2000

| №  | Наименование/ код  | Площ ха     | Териториален обхват, община, населено място   |
|--|--|-------------|---|
| Защитени зони за опазване на местообитанията <sup>24</sup> |  |             |   |
| 1.   | BG0000610 „Река Янтра<br>Заповед №.РД-401 от 12.07.2016 г., бр. 62/2016 на Държавен вестник 2-2-610-401-2016 | 13 899.88ха | Община Лясковец, Населено място: гр. Лясковец, с. Козаревец<br>Община: Велико Търново, Община: Горна Оряховица, Община: Полски Тръмбеш, Община: Стражица Община: Габрово, Община: Дряново, Община: Борово, Община: Бяла, Община: Ценово |
| 2.   | BG0000279 „Стара река”   | 146.17ха    | Община: Лясковец, Населено място: с. Джулюница  |
| №  | Наименование/ код  | Площ ха     | Териториален обхват, община, населено място   |

<sup>23</sup> Обявена със заповед № РД-1302/30.12.2005 г на МОСВ

<sup>24</sup> По Директива за хабитатите 92/43/ЕЕС за опазване на природните местообитания и на дивата флора и фауна



|    |                             |          |  |
|----|-----------------------------|----------|--|
|    |                             |          | Община: Златарица, Община: Стражица, Община: Котел, Община: Антоново               |
| 3. | BG0000280 „Златаришка река“ | 67.64 ха | Община: Лясковец, Населено място: с. Джулюница<br>Община: Елена, Община: Златарица |

Източник: Регистър на защитените територии и зони България, <http://eea.government.bg/zpo/bg/>

#### Зелени площи за широко обществено ползване. Обекти за отдих

В град Лясковец и населените места в общината съществуват обществени градини за отдих. Зелените площи на територията на гр. Лясковец заемат близо 7.64 ха или 6.1м<sup>2</sup> на жител, което е крайно незадоволително. Такава е ситуацията и в малките населени места. Растителността е предимно паркова – липа, бреза, дъб, кестен, смърч, бял и чер бор и др. Уличното озеленяване е от видовете липа, бреза, ясен, шестил и др.

Зелената система на гр. Лясковец е обвързана и отворена към ЗМ „Лесопарка“, южно от града. Районът е транспортно достъпен, изградени са еко пътеки, климатът здравословен, гората прохладна и завладяваща. Има голям потенциал за развитие и задоволяване нуждите от почивка сред естествена, природна среда. В зоната на ЗМ „Лесопарка“ се намират ваканционно селище „Манастира“, комплекс „Лесопарка“, х-л „Светицата“, в същата местност Водно-увеселителен к-с „Водопада“ и ловна хижа.

#### Защитни пояси

Защитни насаждения съществуват от типа санитарно-защитни пояси около натоварените пътни артерии и частично ветро и снегозащитни пояси в обработваемите масиви. Последните, най-често следват формите на терена и са около естествено формирали се дерета и оврази.

#### II.4.4. Екологични рискове

##### Влияние на измененията на климата

Наблюденията през последните години свидетелстват за бързи темпове на климатичните промени. Съществуват все повече доказателства, че затоплянето на земната атмосфера е тенденция, тясно свързана с изменението на климата. Промяната на климатичните условия засяга по различен начин всички естествени ресурси. То води до интензивни промени в хидроложкия цикъл, в резултат на които в глобален мащаб сухите сезони стават още по-сухи, а дъждовните сезони – още по-влажни, а впоследствие рискът от по-големи и по-чести наводнения и суши се увеличава. Освен това, то оказва огромно влияние върху наличните водни ресурси както върху качеството, така и върху количеството на наличните и достъпни водни ресурси.



Прогнозите за изменението на средногодишното количество валежи<sup>25</sup> при съпоставка на настоящите и бъдеще условия се очаква до 2030 г., да намалееят от с близо 5,1%. Независимо от общото годишно намаляване на валежите, динамиката им се движи в зависимост от сезоните, като ясно се разграничават два периода:

- От януари до април се очаква увеличаване на месечното количество валежи, главно през март – с повече от 5% и свързано с проливни валежи, водещи до наводнения;
- От май до декември, главно през юли и септември се очаква значително намаляване (повече от 18% през август), което може да доведе до сериозни засушавания и свързаните с тях проблеми по отношение на количеството и качеството на водните ресурси;

Поради увеличените атмосферни изпарения, може да се очаква валежите да бъдат концентрирани в по-интензивни дъждове, следвани от по-дълги периоди с ниско количество валежи. Тенденцията е към по-чести поройни дъждове. Очаква се интензивността на валежите също да се увеличи. Тези две противоположни тенденции водят след себе си, опасност от наводнения и засушавания в рамките на територията на общината Лясковец. Допълнителен фактор, е очакваното повишение на температурите с близо 1,4-1,6 градуса до 2030 г.<sup>26</sup>, което ще засили рисковете от непредвидени събития на територията на общината. Прогнозите показват два периода, които следва да бъдат взети предвид:

- От октомври до май – определено постоянно увеличение на средномесечните температури между 0,9 и 1,3 градуса по целзий;
- От юни до септември се очаква значително увеличение (от 1,3 до 2,0 градуса по целзий), което може да доведе до сериозни засушавания и свързаните с тях проблеми по отношение на земеделската продукция, количеството и качеството на водните ресурси и здравни рискове.

Очакваните климатични промени ще окажат най-сериозно влияние върху:

- обекти от земеделието, поради: очаквано редуциране на валежите, особено на тези през топлото полугодие; очаквано затопляне, при което се скъсява реалният вегетационен период, най-вече на сегашните пролетни земеделски култури; поява на нови болести и вредители, поради промени в климата;

<sup>25</sup> Средномесечни и средногодишни количества на валежите през 2030г. – Сценарий А1В – Източник: IPCC 4 – CIAT – <http://www.ccafs-climate.org/data/>

<sup>26</sup> Средномесечни и средногодишни температури през 2030г. – Сценарий А1В – Източник: IPCC 4 – CIAT – <http://www.ccafs-climate.org/data/>



- обекти от горското стопанство, поради: очаквано затопляне и засушаване; нарастване на риска от увеличаване броя на горските пожари вследствие на по-сухия и по-топъл климат;
- рискове за човешкото здраве: увеличаване броя на топлинните удари, поради затопляне; поява на нови болести и/или промяна в честотата на другите болести.
- върху системите за водоснабдяване (питейно – битово и за напояване) - промяна на количествата и режима на водите. Намаленията в количествата на валежите и увеличението на температурите, се очаква да доведат до намаляване на оттока на реките. Очакваните промени не само ще повлияят върху количеството на оттока, но също и в неговия режим, който ще се измени в съответствие с промените в режима на валежите и топенето на снеговете. Проливните дъждове и цялостното увеличаване на количеството на валежите ще предизвикат необходимост от усъвършенстване на програмите за действие при проливни дъждове. Необходимо е да се приложат адаптивни мерки за предпазване от наводнения, като например диги или преливни зони, с цел справяне с наводненията, свързани с увеличаването на проливните дъждове и оттоците.

От друга страна, промените в максималните температури може да доведе до увеличаване на цъфтежа на водата, които да предизвикат проблеми свързани с токсичност, вкус и мирис. Освен това, намаляването на летния отток на реките, в резултат от намаляването на летните валежи, води до увеличаване на процента отпадъчни води в общия отток на приемниците и може стане причина за въвеждане на по-строги изисквания за качеството на отпадъчните води, по отношение на съставки като разтворен кислород, общо количество на разтворените твърди и хранителни вещества.

През територията на общината преминава магистрален газопровод и е изградена газопреносна мрежа за храняване както на промишлени обекти така и жилищни имоти в гр. Лясковец. При природни бедствия, външни вмешателства, неспазване на инструкциите за експлоатация е възможно получаване на аварийно състояние и опасност за пожар или взрив.

Свлачищни процеси на територията на община Лясковец

На територията на община Лясковец има регистрирано активно свлачище южно от с. Джулюница през 1975 г. Същото е включено в регистъра на свлачищата под № VTR 20.20835.01 на Р. България. Свлачището не е проучено и не са изпълнени дейности за укрепването му.

Размерите на засегнатия участък са – по посока на движението /дължина/ около



750 м и ширина 1 700м. Свладището е засегнало южните части на с. Джулюница – квартали 82÷84, 91 и 101÷111 по регулационния план на селото. В останалата си част засяга предимно земеделски и необработваеми земи. Свладищният масив е регистриран и категоризиран, като древен, с периодични, локални активизации. Тези активизации са най-вероятни при водообилни сезони - проливни дъждове и снеготопене и повишаване нивото на р. Джулюница. При активизиране, свладището застрашава сградния фонд /жилищен и стопански/ в изброените квартали, както и улиците, електро и водопроводните мрежи в границите на селото и стопанският път южно от него. В границите на посочените строителни квартали временно е наложена строителна забрана. Тя важи за срок до извършване на проучвателни и трайни, укрепителни мероприятия и доказване на техния положителен ефект.



## II.5. Анализ на административния капацитет на общинската администрация

### III.5.1. Институционален капацитет

Структурата на общинската администрация включва 3 дирекции и един отдел, разделени както следва:

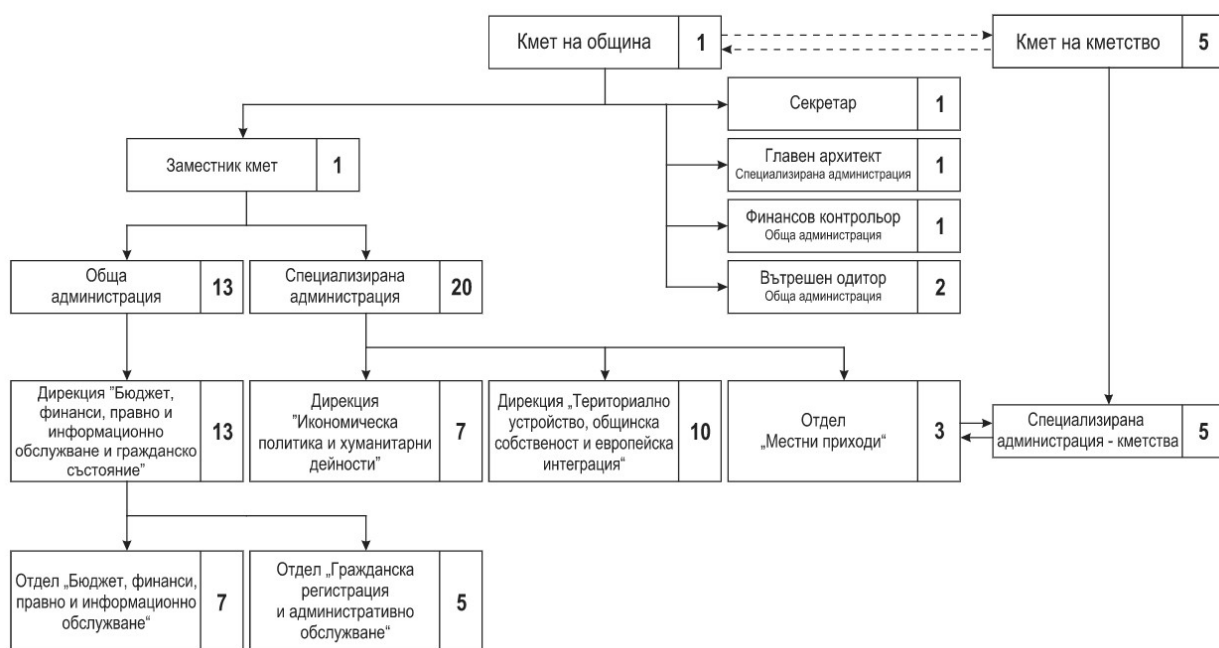
1. Обща администрация:

- Дирекция „Бюджет, финанси, правно и информационно обслужване и гражданско състояние“;

2. Специализирана администрация:

- Дирекция „Икономическа политика и хуманитарни дейности“;
- Дирекция „Териториално устройство, общинска собственост и европейска интеграция“;
- Отдел „Местни приходи“

Фигура 29: Структура на общинска администрация Лясковец



Източник: Общинска администрация, [https://www.lyaskovets.bg/d4\\_adm1\\_structure.php](https://www.lyaskovets.bg/d4_adm1_structure.php)

Анализът на функциите на звената в администрацията на Община Лясковец показва, че общите и специализирани правомощията на органа на власт - кмет на общината са обезпечени в съответствие със ЗА и ЗМСМА. Така функциониращата структура се отличава с комплексност по отношение покритието на





отговорностите, които общинската администрация има по закон. В допълнение, ниската степен на текучество, и доброто кадрово обезпечаване (според образованието и опита на служителите) осигурява условия за качествено изпълнение както на ежедневните задачи, така и при провеждане на стратегически определената посока на развитие на общината.

За подобряване на капацитета на администрацията, професионалното развитие и компетенции на експертния и ръководния състав, общината използва както собствени средства за обучение, така и външно финансиране за реализация на по-мощни проекти, свързани с подобряване на цялостната работа на общинска администрация.

В рамките на програмния период 2014-2020 г., община Лясковец реализира проекти по различни оперативни програми, в т.ч. по Програмата за трансгранично сътрудничество Румъния – България, Програмата за развитие на селските райони и национални програми и др.

Изпълнението на проекти, финансирани със средства от Европейския съюз и други финансови инструменти през последните години доведе до положителни страни, като: натрупан опит, който ще бъде ползван в следващи периоди; добър диалог с икономическите и социални партньори на местно, общинско ниво; прилагане на добри практики в областта на планирането и подготовката и реализирането на проекти.

#### III.5.1. Финансов капацитет

През последните четири години се наблюдава тенденция на нарастване на собствените приходи на общината, което отразява и подобряването на икономическата обстановка в община. В същото време, покритие на разходите за местни дейности със собствени приходи<sup>27</sup>, през 2019 г. е 62.88% спрямо 74.55% в края на 2018 г., което води до намаляване на финансовата самостоятелност на общината. По отношение, размер на дълга, като процент от планираните приходи, изравнителна субсидия и други трансфери за местни дейности от ДБ, намалява с над 2 процентни пункта през 2019 г. спрямо предходната година.

По принцип инвестициите в базова структура се възприемат, като показател по отношение на сравнителните конкурентни предимства на една икономика. Нарастването на приходите се отразява и върху нарастване на инвестиционната активност на общината. Данните от МФ показват, че за 2019 г. относителния дял на капиталовите разходи в общите разходи са драстично повишени до 14.4%, като за сравнение с 2018 г., ръста е от над 12 процентни пункта. В същото време, проектите реализирани чрез капиталовата програма на общината обикновено са

<sup>27</sup> Източник: Министерство на финансите, <http://www.minfin.bg/bg/page/810>



изпълнявани в рамките на година, като това се обяснява и с механизмите при съставяне на бюджета на общината.

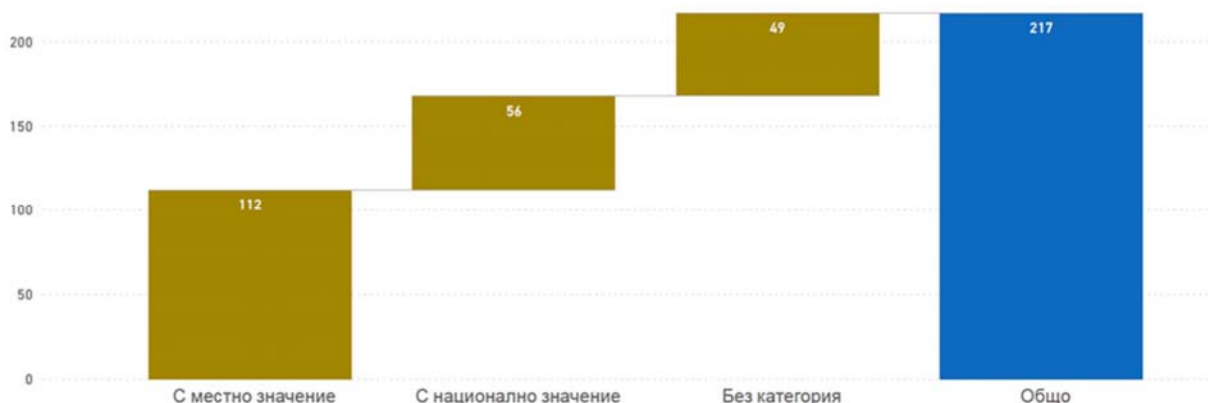
Ефектът от нарастване на размера на капиталови разходи ще бъде допълнен и от активната политика на общината в търсене на външни източници на финансиране, реализацията на проекти с публично-частно партньорство и частни проекти. Подобряването на финансово състояние на общината, ще позволи изпълнение на мащабни проекти, чиито ефект да бъде почувстван от по-голяма част от населението на общината и ще съдейства за значително подобрене на качеството на живот.

## II.6. Анализ на културно-историческото наследство и елементи на градското културно наследство

Културно-историческото наследство в общината, в това число градското наследство и природните забележителности, не следва да се разглеждат самоцелно, а в контекста на тяхното споделяне с обществото. Това се случва чрез развитието на туризма или чрез създаването на специфичен културен продукт.

Общият брой паметници в общината е 217 с превес на архитектурно-строителните паметници, като на територията на гр. Лясковец има регистрирани 120 сгради - паметници на културата - предимно възрожденски, свързани с местната история и култура, групирани в четири ансамбли.

Фигура 30: Разпределение на културно-историческото наследство в община Лясковец според значението



Източник: ОУП на община Лясковец

Сред най-значимите и разпознаваеми обекти на културното и историческо наследство са манастирите и църквите, между които:

- ➔ Манастирът „Св. Св. Петър и Павел“ (Петропавловският манастир), разположен на Арбанашкото плато, на 3 км от гр. Лясковец и на 10 км от гр.



Велико Търново. Той е един от 14-те манастира, изградени около Велико Търново по времето на Втората българска държава. Манастирът е постоянно действащ девически манастир и представлява комплекс от църква, жилищни и стопански сгради. В манастира, освен главната църква „Св. Св. Петър и Павел“, има и два параклиса – „Покров Богородичен“ и „Света Троица“;

- Манастирът „Св. 40 мъченици“, с. Мерданя е разположен близо до село Мерданя, на 10 км. южно от гр. Лясковец и гр. Горна Оряховица. Манастирът е девически, с изградени църква, жилищни и стопански сгради. Датира от 13 в. и според легендата е издигнат на мястото, където търновският патриарх Йоаникий II посреща тържествено цар Иван Асен II след победата му при Клокотница;
- Църквите в град Лясковец са постоянно действащи – „Св. Атанасий“, „Св. Василий“, „Св. Георги“, „Св. Димитър (строежът на църквата е по план на Никола Фичето)“, „Св. Николай“;
- Църквите в селата са с периодични служби: „Св. Георги“ – с. Джулюница; „Св. Параскева“ – с. Козаревец; „Св. Димитър“ – с. Мерданя; „Св. Св. Константин и Елена“ – с. Драгижево; „Успение Богородично“ – с. Добри дял. Тези църкви също са потенциал за културен и поклоннически туризъм.

Извън манастири и църкви, на територията на общината, в голямата си част, културно-историческите обекти не са проучени или са слабо експонирани. Сред тях спадат:

- с. Джулюница - селищна могила от неолита, византийско селище, римска цитадела, по-късно превърната в крепост по време на Второто българско царство;
- с. Добри дял - Късноантична крепостна възвишението „Михнева могила“;
- с. Драгижево - селища от Късноримска епоха и Втората българска държава;
- с. Мерданя - През землището е преминавал римският път от юг на север

Via Vita (Пътя на живота), римска наблюдателна кула и пътна станция и др.

Обективният анализ показва, че тези обекти имат по-скоро местно значение, и нямат потенциал да привличат масовия турист.

По отношение на елементите на градското наследство, наличните културни пейзажи с включени природни и антропогенни следи, могат да се определят, като развиващи се и асоциативни<sup>28</sup>. Съчетанието на природни и културни ценности представя интегрална и разнообразна картина – основа за образование, изследвания, опазване и туризъм. Наличните културните пейзажи все още не са ефективно „експлоатирани“, като това изисква целенасочено им обособяване, развитие и управление.

<sup>28</sup> Съгласно типология на ЮНЕСКО



## II.7. Анализ на състоянието на селищната мрежа и жилищния сектор

### II.7.1. Селищна структура

Урбанизирани територии заемат 5,1 % от територията на общината<sup>29</sup>, като селищната структура включва един градски център – гр. Лясковец и 5 села (Мерданя, Джулюница, Драгижево, Козаревец и Добри дял). Градското население в общината е 62.2% (2019 г.), като се отчита незначително намаление спрямо 2014 г. от 0.13 процентни пункта. Гъстотата на население през 2018 г. е 67.5 души/км<sup>2</sup> (над средното за страна - 63.4 души/км<sup>2</sup>), като намалява с 3.9 души/км<sup>2</sup> спрямо 2014 г.

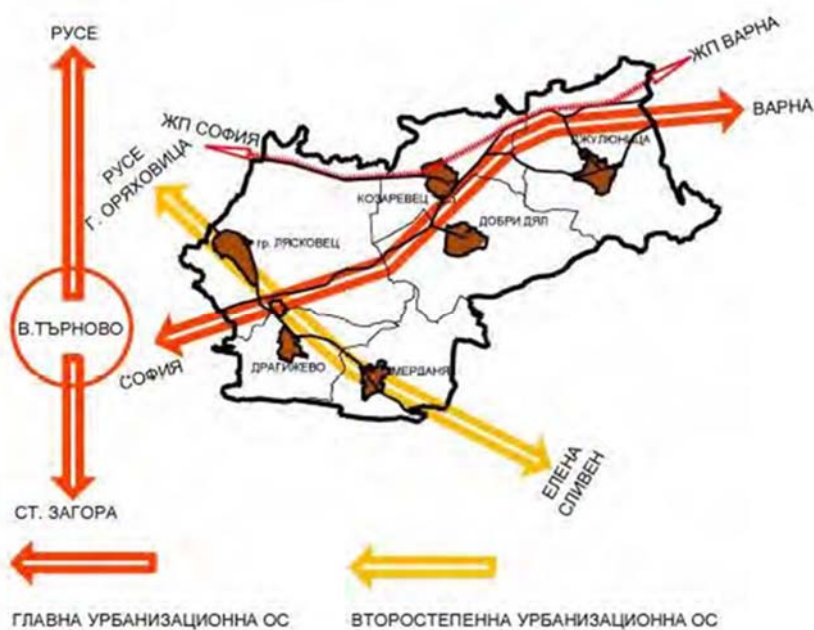
Основните оси за разположение на селищата в община Лясковец са формирани в резултат от природните условия и историческите направления на главните пътища:

- ➔ Главната урбанизационна ос е с паралелна насоченост запад – изток и свързва София – Шумен и Варна. По нея са разположени селата Добри дял, Козаревец и Джулюница;
- ➔ Главна меридиална ос преминаваща тангенциално на община Лясковец е Кърджали – Ст. Загора – В. Търново - Русе;
- ➔ Главна диагонална ос с направление северозапад – югоизток свързва Лясковец – В. Търново – Елена и Сливен – Ямбол. По нея са разположени общинския център и селата Драгижево и Мерданя;
- ➔ Осите на урбанизация в община Лясковец са свързани и с ж.п. мрежа. София – Горна Оряховица – Варна. В с. Козаревец има спирка, а в с. Джулюница имат ж.п. гара.

<sup>29</sup> Източник: НСИ, Баланс на територията на Р. България към 31.12.2011 г.



Фигура 31: Главни и второстепенни оси на урбанизация



Източник: ОУП на община Лясковец

Съвременните изисквания изискват групиране на селищната мрежа непосредствено към общинския център (Лясковец и към него селата Драгижево и Мердания) и един вторичен център Джулюница и към него селата Козаревец и Добри дял.

Фигура 32: Пространствена и функционално-йерархична структура на мрежата от населени места в община Лясковец



Източник: ОУП на община Лясковец



### II.7.2. Жилищна инфраструктура

По отношение на жилищните сгради, България е с най-голяма обезпеченост в ЕС-670 жилища на 1000 души, като за сравнение в община Лясковец обезпечеността с жилища е значително по-ниска - 441 жилища/1000 души.

По данни на НСИ, в края на 2019 г. на територията на общината има общо 5 243 жилищни сгради или ръст от 0.13% спрямо предходната година. Над 96.7% от жилищния сграден фонд в общината е построен преди 2000 г. и се променя сравнително бавно, независимо от настъпилите законодателните промени и увеличаване на предприетите финансови мерки за подобряване на енергийните характеристики на сградния фонд. Анализът на пазара сочи, че жилищният сграден фонд е неефективен от гледна точка на енергийна ефективност, като близо 98% от съществуващите сгради се нуждаят от обновяване за енергийна ефективност. Сградите с лоши енергийни характеристики (класове „Е“, „F“ и „G“) съставляват 95% от необновените сгради. В същото време близо 75.7% от жилищните сгради в община Лясковец са на повече от 50 г. (при 40% за страната). На съвременните изисквания за енергийна ефективност отговарят преди всичко обектите, строени и реновирани през последните години, които са сравнително малък процент от всички сгради на територията на общината.

Общият брой на самостоятелните жилища е 7 176, с полезна площ 556 999 м<sup>2</sup> и жилищна площ 423570 м<sup>2</sup>. Полезната жилищна площ на човек от населението за общината към 2018 г. нараства значително до 46.84 м<sup>2</sup> с спрямо 31,827 м<sup>2</sup> през 2017 г., като основната причина е намалението на населението.

Като цяло, жилищният фонд в общината е остарял и амортизиран, което е предпоставка за слаба енергийна ефективност и лоши технически характеристики на значителна част от сградите. Външните стени на повечето стари сгради имат до пет пъти по-големи топлинни загуби в сравнение с нормите за ново строителство. В повечето случаи, сутерените и таванските плочи са без топлоизолация. Ниската енергийна ефективност се дължи на липсата на изолации на покриви и стени, старо осветление с енергоемки светлоизточници, амортизирани отоплителни инсталации и др. Подобряването на топлоизолацията, модернизирането на отоплителните инсталации, използването на слънчева енергия и т.н. могат да намалят енергопотреблението в стария сграден фонд с около 50%.



## II.8. Анализ на връзката на общината със съседните територии извън административните ѝ граници

Връзките на общината със съседните общини имат различни измерения, зависещи най-вече от тяхната местната икономика. Като част от агломерационния ареал Велико Търново – Горна Оряховица – Лясковец, общината има пряка връзка със съседните общини. Териториалната близост до двата най-големи града в областта допълнително се засилва от наличието на здравни, социални, образователни и екологични връзки, които налагат поддържането и подобряването на транспортните и комуникационни връзки на общината със двете общини.

Териториалната свързаност между общините Лясковец и Горна Оряховица и наличието на концентрация и близост на производствена инфраструктура е предпоставка за изпълнение на съвместни проекти и инициативи за стимулиране на инвестициите, осигуряване на заетост и повишаване на стандарта на живот. В това направление, силните функционални връзки между двете общини могат да бъдат използвани за изграждане и развитие на нов индустриално-логистичен парк в близост до летище Горна Оряховица. Подобна инициатива може да бъде подхранена и от специализацията на икономическите субекти, опериращи на територията на двете общини.

Община Лясковец заедно със съседните общини Елена и Златарица са обединени и от общ туристическа дестинация базирани на история, архитектура и култура. С изпълнение на проект „Развитие на атрактивен и ефективен регионален продукт – туристическа дестинация Елена – Лясковец – Златарица” трите общини поставиха началото на съвместната работа за развитие на туризма, като добра предпоставка за бъдещето сътрудничество.

По отношение на развитието на туризма, общината Велико Търново е сред водещите дестинации в страната за културен туризъм. В тази връзка, съществува възможност за взаимно сътрудничество за формиране и използване на общи туристически маршрути и продукти и допълване на туристическия продукт на региона.

През 2010 г. беше учредена и местна инициативна група (МИГ „Лясковец – Стражица“), която утвърждава връзката между двете общини. Изправени пред общи предизвикателства местните общини от двете общини са си поставили за цел подобряване на качеството на живот, засилване на конкурентоспособността на земеделските производители и засилване на капацитета на местната общност. Изградените тесни връзки дават реална възможност за реализация на инициативи в сферата на организиране и провеждане на културни прояви, туризъм и социални дейности. В тази връзка, са предвидените съвместни действия за изграждане на





ЦНСТ, който да обслужва и двете общини. Могат да се търсят партньорство и при реализация на съвместни проекти в други области от взаимен интерес.

В хода на изпълнението на редица трансгранични проекти, общината има добре изградени връзки и с побратимени общини извън територията на страната – напр. румънски гр. Виделе. В това направление освен съвместни проекти могат да бъдат реализирани и инициативи за обмяна на опит и добри практики в различни области – енергийна ефективност, управление на общинска собственост, стимулиране на инвестиционната активност, социални дейности и др.

## II.9. Влияние на големи инфраструктурни проекти с регионално и национално значение

В периода 2021-2027 г. са идентифицирани няколко големи инфраструктурни проекта, които биха се отразили върху развитието на общината.

Съгласно предварителните версии на Програма „Транспортна свързаност“ 2021-2027 г. се предвижда стартиране на строителството на АМ „Русе - Велико Търново“, като част Паневропейски транспортен коридор № 9. Проектът се разглежда, като стратегически проект, под чието въздействие се очаква да се ускори процесът на икономическо и социално сближаване на регионално и международно ниво. Обектът присъства в Интегрираната транспортна стратегия до 2030 г.<sup>30</sup>.

Началото на автомагистралата е предвидено да започва на 3 км източно от съществуващия Дунав мост при гр. Русе, а края ѝ да бъде след гр. Дебелец, като ще премине в близост до гр. Горна Оряховица. Изграждането на магистралата се очаква да стимулира бизнес развитието на региона, като подобри транспортните връзки и товаропотока в направление север и юг. За местният бизнес, връзката с новата магистрала ще бъде осъществено чрез Път II-53 /Поликрайще-Горна Оряховица-Лясковец-Елена/.

В процес на изграждане е и автомагистрала „Хемус“, която ще осигурява връзката между гр. София и гр. Варна. Трасето на магистралата ще преминава в близост до общината. Независимо от някои положителни страни, изграждането на автомагистралата може да окаже и негативно влияние върху общината, като поеме товаропотока и пътничкопотока от първокласен път I-4 София – Велико Търново – Търговище - Шумен-Варна.

<sup>30</sup> Одобрена от Министерския съвет през 2017 г.



Друг значим проект, който се очаква да има силно въздействие върху икономиката и местното население е предвидения за финансиране проект по Плана за възстановяване и устойчивост, интермодален терминал в Горна Оряховица.

Проектът предвижда изграждане, преустройство и рехабилитация на ключови гарови комплекси (Мездра, Червен Бряг, Илиянци, Враца, Левски, Горна Оряховица, Варна и Филипово), разположени по основната и широко обхватната ТЕН-Т мрежа, както и изграждане на модерен интермодален железопътен терминал в най-големия железопътен възел в Северна България – Горна Оряховица. Реализацията на проекта се очаква да подобри качеството на железопътната инфраструктура в страната и ще позволи нарастване на дела на железопътния транспорт в структурата на превозените товари и пътници за сметка на автомобилния транспорт. Общият планиран ресурс е 188.0 млн. лв. с период на изпълнение 2021-2025 г.

## II.10. SWOT-анализ

Резултатите от SWOT - анализа имат за цел по-точно формулиране на приоритетите и целите за развитие на община Лясковец при разработване на стратегическата част на Плана за интегрирано развитие на община Лясковец 2021-2027 г. и да спомогне за определяне на текущата стратегическа позиция и избора на стратегия. Задачата на анализа е да извърши своеобразна оценка на позицията и възможност да се предприемат корективни мерки за подобряване на отделните сектори в общината. Между елементите на анализа има взаимовръзки, които разкриват потенциала и проблемите, за които предстои да бъде намерено решение през следващия програмен период. Чрез SWOT – анализа се цели:

- ➔ синтезирано представяне на състоянието на община Лясковец;
- ➔ насочване към приоритетни сфери за постигане на устойчиво развитие;
- ➔ насочване към приоритетни проблеми за решаване.

| Силни страни  | Слаби страни   |
|---|--|
| <ul style="list-style-type: none"><li>➔ Добра транспортна и комуникационна достъпност;</li><li>➔ Географската и функционална свързаност с добре развити икономически центрове (Велико Търново и Горна Оряховица);</li><li>➔ Развит индустриален сектор, с висок принос към произведената продукция от общинската икономика;</li></ul> | <ul style="list-style-type: none"><li>➔ Липса на значими природни ресурси (изкопаеми, водни);</li><li>➔ Влошена възрастова структура, застаряващо трудоспособно население;</li><li>➔ Недостатъчни възможности за професионално образование и обучение на територията на общината;</li><li>➔ Остаряла и амортизирана водопроводна мрежа, с висок дял на загубите на вода;</li></ul> |



## ПЛАН ЗА ИНТЕГРИРАНО РАЗВИТИЕ НА ОБЩИНА ЛЯСКОВЕЦ

| Силни страни  | Слаби страни   |
|---|--|
| <ul style="list-style-type: none"><li>➤ Наличие на свободни общински терени и сгради и обособена промишлени зони;</li><li>➤ Традиции в зеленчукопроизводство и лозарство;</li><li>➤ Интерес към развитие на селскостопанския сектор;</li><li>➤ Натрупан опит и експертиза в изпълнението на проекти с европейско финансиране, в т.ч. трансгранични проекти;</li></ul>   | <ul style="list-style-type: none"><li>➤ Липса на пречиствателни съоразения в селата и канализация в почти всички от селата;</li><li>➤ Ниска заетост на местата за настаняване, следствие на отсъстващи или неразвити културни и туристически продукти;</li><li>➤ Амортизиран и ниско енергийно ефективен сграден фонд;</li></ul>   |
| Възможности   | Заплахи  |
| <ul style="list-style-type: none"><li>➤ Проактивна политика на Европейско ниво, с разширени възможности за финансиране (като обхват, вид и обем);</li><li>➤ Разработване на интегрирани проекти, които да генерират ползи на над-общинския ниво;</li><li>➤ Реализация на инициативи в областта на дигитализацията, въвеждане на съвременни технологии в управлението и производствените предприятия;</li><li>➤ Подобряване на ресурсната осигуреност чрез съпоставяне нуждите на бизнеса с подготовката на кадрите;</li><li>➤ Привличане на преки чуждестранни инвестиции, в т.ч. реализация на проекти базирани на публично-частно партньорство;</li><li>➤ Активен маркетинг за популяризиране на икономическия и туристически потенциал и участие в бизнес форуми, борси и панаири и др.;</li><li>➤ Дейности по подобряване на професионалната квалификация на трудоспособното население;</li></ul> | <ul style="list-style-type: none"><li>➤ Задълбочаване на регионалните различия и развитието на регионалните центрове, без това да засегне периферните територии;</li><li>➤ Засилване на изходящи миграционни потоци и намаляване на населението;</li><li>➤ Възникване на световна икономическа криза, следствие пандемията от Ковид-19;</li><li>➤ Липса на последователност при реализацията на националните секторни политики;</li><li>➤ Климатични промени и свързаните с тях рискове, в т.ч. влошаване параметрите на околната среда;</li><li>➤ Задълбочаване на процесите на застаряване на населението и засилване на миграционните нагласи.</li><li>➤ Силна зависимост от няколко основни предприятия и производства;</li><li>➤ Политическа нестабилност в страната;</li></ul> |



## II.11. Описание на взаимовръзките на анализа с резултатите от проведения хоризонтален социално-икономически анализ на районите на национално ниво, изготвен от „Национален център за териториално развитие“ ЕАД

Социално-икономическия анализ на районите на национално ниво, изготвен от „Национален център за териториално развитие“ ЕАД представя промените настъпили в периода 2014 - 2020 г. като покрива основни тематични направления засегнати и в ПИРО на община Лясковец. Анализът е разработен в три основни части:

1. Първата част обхваща териториалния анализ на развитието по тематични направления и ключови характеристики по три основни-урбанистичното развитие, териториалните аспекти на секторните политики, административния капацитет за провеждането им и за изпълнение на проекти.
2. Втората част акцентира върху сравнителния анализ на социалното, икономическото, демографското и екологичното състояние и развитие и инфраструктурното осигуряване на районите, областите и общините. Сред най-сериозните проблеми са отчетени намаляването и застаряването на населението, което се отразява неблагоприятно върху икономическия растеж и потенциала за иновации, пазара на труда и социалните системи и изисква промени не само в социалните политики, но дори и в подходите в регионалното, пространственото и градско планиране;
3. Третата част на Анализа на социално-икономическото развитие на районите в Р. България обобщава синтезираните изводи от първите две части и ги надгражда с интегриран национален профил, допълвайки базовата информация за актуализирането и разработването на стратегическите документи за регионално и пространствено развитие от ново поколение.

Темите в анализа на районите (демография, социално-икономическото и пространствено развитие) са проследени чрез ключов показатели използвани в ПИРО Лясковец 2021-2027 г. за идентифициране на местните характеристики.

Изводите от Анализа на районите и заключенията в ПИРО са обвързаността, като са отчетени приликите и разликите в развитието, както следва:

1. Демографската ситуация не предполага оптимистични прогнози. Демографската ситуация в страната и в общината се характеризира с продължаващо намаляване и застаряване на населението, намаляваща раждаемост, отрицателен естествен и механичен прираст. Влошен е общият



коефициент на възрастова зависимост. Стойностите в община Лясковец са повлосени спрямо средните стойности за страната и за Северен централен район;

2. Неблагоприятни са тенденциите в структурата на населението, като това в трудоспособна възраст (между 15 и 64-годишна възраст) намалява значително, а абсолютният и относителен дял на населението на възраст над 65 години нараства. Наблюдаваната национална тенденция е сходна с наблюдаваната в община Лясковец;

3. Неравномерното разпределение на населението по области в страната и в община Лясковец ще продължи. Ако не се вземат спешни мерки за осигуряване на заетост и подобряване на условията на живот, ще се засили отрицателния миграционен баланс;

4. Пазарът на труда в страната и в общината показва известно подобрене. Налице е нарастване на коефициента на икономическа активност и на коефициента на заетост както за страната като цяло, така и за община Лясковец. Независимо от положителната тенденция през последните три години, заетостта остава около средната за страната. Коефициентът на безработица намалява, но е над средните нива регистрирани в страната;

5. Влошаването на възрастовата структура на населението рефлектира върху размера и качеството на трудовите ресурси. Застаряването на работната сила в условия на динамичен пазар на труда, с постоянно променящи се изисквания към квалификацията и професионалните умения на заетите, поражда необходимостта от насърчаване на ученето през целия живот;

6. Степента на регионално развитие зависи изключително от развитието на градовете. По отношение на йерархично ниво на градовете, гр. Лясковец е определен като град от четвърто йерархично ниво и е част от агломерационен ареал Велико Търново – Горна Оряховица – Лясковец;

7. Атрактивността на българския туризъм се формира от богатото културно – историческо наследство, природни ресурси, разнообразни пейзажи, качествени услуги и добра транспортна достъпност/свързаност. Община Лясковец разполага с разнообразни движими и недвижими културни и исторически ценности, природни дадености и благоприятно географско местоположение (в близост до Велико Търново), който могат да се използват за развитие на туризма. Независимо от това община Лясковец не е популярна туристическа дестинация, а културноисторическото наследство не е добре експонирано и проучено. Към настоящия момент, общината не притежава основните характеристики, определени в Анализа на районите за развитие на туризма.

8. Броят на учениците в страната намалява ежегодно с близо 1.5%. В резултат на по-ниската раждаемост, тази тенденция е още по-ясно изразена, като общината е с по-лоши характеристики от средните нива на национално ниво.

9. На национално ниво, обхватът на деца в предучилищно образование е намалял до степен, че всяко пето дете не посещава детска градина. Местата в



детските градини в общината са достатъчни, за да обхваната всички деца. Общината е по-добра характеристика от национално ниво.

10. Добре развитата мрежа от обекти на здравеопазването и осигуреният 30 минутен изохрон за спешна помощ на всички населени места в страната гарантират равнопоставен достъп до здравни услуги на населението. Здравното обслужване на населението на територията на Общината е представено от извънболнична помощ, като се обслужва от спешния център и здравните заведения за болнична помощ разположени в гр. Горна Оряховица и гр. Велико Търново;

11. Увеличаващи се разходи в сферата на социалното осигуряване, подпомагане и грижа. Социалната система покрива широк спектър от услуги, предоставени в общността и в специализирани институции за нуждаещите се групи от населението и ориентирани към пълноценно удовлетворяване на потребностите им в среда, по-близка до домашната;

12. Ниският дял на населението, занимаващо се със спорт или друг вид физическа активност, неравномерно изградената мрежа от спортни обекти и съоръжения в страната и в големите градове, ниското качество на предлаганите услуги в достъпни за широката публика спортни центрове, недостатъчното финансиране на спортните обекти, събития и дейности за поддържане на укрепваща здравето физическа активност затрудняват постигането на целите за подобряване на жизнеспособността и здравето на нацията. В община Лясковец има добре развита спортна инфраструктура, която има нужда от реконструкция и рехабилитация;

13. Културните прояви и културните институции са с богати традиции, а ролята на културата като фактор за подобряване качеството на живота и за постигане на устойчиво развитие непрекъснато нараства. Културният календар на общината предлага разнообразни събития, част от които са с национален и международен характер. Това разнообразие се дължи не само на фестивалните форми, но и на съхранените и развити традиции, на активния културен обмен и на широкия спектър от културни дейности и услуги.

14. Добре развитата електропреносна мрежа с между системни връзки със съседните страни, постигнатите позиции по целите за повишаване на енергийната ефективност са предпоставка за енергийната сигурност на страната. Изводите направени в анализа са валидни за община Лясковец.

15. Нарастване на участието на ВЕИ в енергийния баланс на страната. Използването на ВЕИ да се насочи към децентрализирано производство на енергия от ВИ, предимно за собствени нужди и присъединяване към мрежите с по-ниско напрежение, което ще намали разходите за пренос. Община Лясковец има потенциал за използване на енергия от ВЕИ, като покритието на използваните възобновяеми източници е по-ниско от средните за страната и областта;

16. Газопроводната мрежа има нужда от развитие. Необходимо е и увеличаване на дела на газифицираните домакинства до набелязаната цел до 30%



до 2020 г. Газопреносната мрежа в общината обхваща единствено гр. Лясковец. Изводите в Анализа са валидни за община Лясковец.

17. На национално ниво, често срещан е проблема с високия процент на загуби на вода. В община Лясковец, загуба на вода в следствие на амортизираната мрежа е между 58-66%. Общината е със сходни характеристики като на национално ниво.

18. Значително по-големите количества образувани отпадъци на човек в България в сравнение с ЕС и ниската степен на рециклиране на битови отпадъци. Цялата територия на Община град Лясковец влиза в обхвата на предоставяните услуги, свързани със сметосъбиране и сметоизвозване. Битовите отпадъци се депонират директно в регионално депо за отпадъци, включващо съоръжения, инсталации, площадки за третиране, рециклиране и обезвреждане на неопасни отпадъци. Общината е със същата характеристика като на национално ниво.

19. Национален проблем по отношение състоянието на атмосферния въздух е замърсяването с фини прахови частици, което е сред най-високите в ЕС. На територията на община Лясковец няма значими месни източници на вредни емисии от замърсители на въздуха. Общината е по-добри показатели за качеството на околната среда.

20. Широколентовият достъп до интернет е един от основните инструменти за подобряване на икономическото и социално благосъстояние на населението и за преодоляване на териториалните дисбаланси в страната и в общината. Разпространението на широколентовия достъп позволява и прави лесно достъпни икономическите и социалните ползи от информационните и комуникационните технологии (ИКТ), свързани и с преодоляване на пречките в разстоянието и развитието, особено на по-отдалечените населени места;

21. Наличието на административен капацитет в месните власти за усвояване на средства по оперативни програми и натрупването на инвестиции с икономически и социален характер, подкрепени от оперативните програми, са важно условия за растежа на териториалните единици. С съществува зависимост между големината на общината и броя реализирани проекти, като по-големите общини реализират повече проекти. Общината привлича все повече средства от различни финансови източници, което показва и повишаване на капацитета ѝ. В това направление, оценка на административния капацитет на община Лясковец е много добра.

Наличието на тези взаимовръзки показва общия характер и важността на разкритите проблеми както на регионално, така и на общинско равнище. планиране. Това потвърждава необходимостта от единен подход и съгласуване на стратегическите планови документи на всички равнища – национално, регионално и местно, за тяхното най-ефективно разрешаване през плановия период 2021 – 2027 г.





### III. ЦЕЛИ И ПРИОРИТЕТИ ЗА РАЗВИТИЕ ЗА ПЕРИОДА 2021-2027 Г.

Стратегическата рамка обединява всички сектори, за които местната власт има ключови отговорности, всички участници и заинтересовани страни, по координиран начин. Използван е интегриран подход на планиране на регионалното и пространствено развитие на общината, като целите и приоритетите са съгласувани. Предвижда се взаимодействие с факторите, условията и потенциала за развитие на общината, на отделните населени места и отделните сектори. Като комплексен документ за развитие на територията, общинския план дава основата за формулиране на секторните стратегии и обвързването им в една обща концепция за развитие на територията на община Лясковец.

Интегрираният подход при разработване на ПИРО на Лясковец, следва структурирана система както в процеса на неговото разработване, така също и при неговото изпълнение. Такава система включва ясно определени роли и механизми за управление и наблюдение на плана, идентифицирани заинтересовани страни и участие на обществеността. Това дава гаранция, че плана ще доведе до реални резултати, които са подкрепени от заинтересовани страни.

В същото време, Планът интегрира и глобалните предизвикателства, свързани с околната среда и устойчивото развитие, предвиждайки мерки и инициативи за намаляване на емисиите парникови газове. Тези мерки са съобразени с политиката на страната в областта на изменението на климата. В плана са залегнали действия свързани със съхраняването, рационалното и отговорно използване на ресурсите, въвеждането на нисковъглеродни, енергийно ефективни и безотпадни технологии, както и оползотворяването и рециклирането на отпадъците. Създават се възможности за откриването на нови източници на растеж и работни места чрез икономии на разходите, пазарна реализация на иновациите и по-добро управление на ресурсите през целия им жизнен цикъл.

#### III.1. Цели и приоритети на регионалната политика в Р. България

Основната цел на политиката за регионално развитие в България е да създаде жизнени, силни и устойчиви региони, като отговор на неблагоприятните демографски тенденции и задълбочаване на между-регионалните и вътрешнорегионалните различия.

За изпълнение на целта са конкретизирани три специфични цели, както следва:

- 1) Насърчаване на балансирано териториално развитие чрез полицентрична мрежа от градове;
- 2) Увеличаване на икономическия растеж на българските региони;



3) Справяне с негативните демографски тенденции и намаляване на регионалните различия по отношение на населението.

Демографските тенденции показват задълбочаване на процеса на застаряване и обезлюдяване на основни части от българската територия. Това води до нарастване на регионалните различия и оказва влияние върху икономическия потенциал на българските региони. Наблюдаваните неблагоприятни демографски тенденции и недостигът на квалифицирани кадри, представляват все по-сериозно предизвикателство за бъдещия растеж. Способността на регионите да задържат населението и да привличат хора зависи от тяхната свързаност, но също така зависи от стандарта на живот и предоставянето на основни услуги, включително достъп до здравни услуги.

Одобрената през месец май 2020 г. Актуализирана национална концепция за пространствено развитие за периода 2013-2025 г., отразява новите насоки в европейската кохезионна политика и политиката за пространствено развитие, засилва стратегическата част, израз на интегрирането на регионалното планиране с пространственото и идентифицира конкретни територии със специфични характеристики, потребности и потенциали.

Поставената главна цел е свързана с „Постигане на балансирано пространствено развитие, базирано на местния потенциал и сближаване на районите в териториален, икономически и социален аспект”. Към нея са адресирани три специфични цели:

СЦ 1: Териториално сближаване – чрез подобряване на свързаността на всички нива, укрепване на мрежата от градове-центрове и развитие на трансгранично, междурегионално и транснационално сътрудничество.

СЦ 2: Икономическо сближаване - чрез подкрепа за развитие и подобряване качествата на регионалните потенциали и опазване на околната среда.

СЦ 3: Социално сближаване - чрез създаване на равностойни условия за развитие и реализация на човешкия капитал.

Актуализираната концепция ревизира и състоянието на елементите на пространствения модел, свързани с националното пространство, обхваща полицентричната урбанистична мрежа от градове-центрове заедно с урбанистичните оси и агломерационни ареали, социалната, транспортната, техническата и туристическата инфраструктура, териториалните измерения на секторните политики, природните и културните ценности и териториите със специфични характеристики и определя приоритетите за развитието им. Като нов елемент в пространствения модел са предложените неформални райони със специфични характеристики, проблеми и потенциали. На единия полюс са райони или групи общини с критични показатели на развитие, очертаващи тенденции към



обезлюдяване. На другия полюс са райони, чието стимулирано развитие ще допринесе за балансиране на пространствения модел и преход от моноцентрично към полицентрично развитие на националното пространство.

### III.2. Съгласуваност с европейски и национални стратегически документи

Стратегическата част на плана е разработена, като част от общата система за стратегическо планиране и програмиране, установена със законодателните разпоредби и в рамките на националната политика за регионално развитие. В структурно отношение, определената посока за развитие в стратегическата част съответства на постановките в ЗРР, ППЗРР и одобрените методическите указания и не противоречи на законодателството, в сферите: устройство на територията, опазване на околната среда, културното наследство и др.

Планът за интегрирано развитие на община Лясковец е разработен в съответствие с изискванията, залегнали в стратегическите насоки на национално ниво и законодателството на ЕС в областта на регионалната политика и допринася в максимална степен към цел на Политиката 5 „Европа по-близо до гражданите чрез насърчаване на устойчивото и интегрирано развитие на градските, селските и крайбрежните райони и на местните инициативи“.

В по-широк контекст, ПИРО на Лясковец 2021-2027 г., адаптира на местно ниво ключови теми за развитие от Кохезионната политика на ЕС, като е търсена съгласуваност с европейските и национални цели по отношение на:

- Законодателният пакет „Чиста енергия за всички европейци“;
- Стратегия за вълна на саниране<sup>31</sup>;
- Стратегията за устойчива и интелигентна мобилност, като част от Европейския зелен договор;
- Нова стратегическа програма за периода 2019–2024 г., Европейски съвет;
- Национална Стратегия за адаптация към изменението на климата и План за действие;
- Дългосрочната стратегия за саниране на сградния фонд в Република България с хоризонт до 2050 г.;
- Актуализираната национална стратегия за устойчив туризъм (2014-2030 г.);
- Стратегия за устойчиво енергийно развитие на република България до 2030 г. с хоризонт до 2050 г.;
- Интегрирана транспортна стратегия в периода до 2030 г. и др.

---

<sup>31</sup> [https://ec.europa.eu/energy/sites/ener/files/eu\\_renovation\\_wave\\_strategy.pdf](https://ec.europa.eu/energy/sites/ener/files/eu_renovation_wave_strategy.pdf)



### III.3. Визия

През последните години се увеличиха предизвикателствата и заплахите в европейски, национален и регионален мащаб в следствие на здравната криза породена коронавируса, глобализацията, демографския криза, военните конфликти и политическото напрежение в близост до територията на страната, климатичните промени и свързания риск от възможната загуба на биоразнообразие.

Отчитайки предизвикателствата и настоящата ситуация, визията се стреми да отчете целите и желанията за бъдеще осигуряващо възможности за развитие и просперитет на всички жители на общината.

В този контекст, дефинираната визия:

---

**Община Лясковец – спокойно и сигурно място за работа, развитие и инвестиции, осигуряващо добро качество на живот и възможности за личностна реализация**

---

Планът за интегрирано развитие отразява разбирането за взаимозависимост на икономическата, екологичната и социалната система и се насочва към ефективно и ефикасно използване на наличните ресурси – природни, човешки, материални и финансови. Това означава и управление, което отчита и работи за интересите на всички жители на общината, създавайки среда за професионално и личностно развитие.

### III.4. Стратегически цели

Целите се стремят да изградят общото виждане и съгласие за посоката за развитие на община. В тяхната основа стои оптимално използване, подобряване и развитие на съществуващата инфраструктура, отговорно икономическо развитие, базирано на иновации и модернизация, минимизиране на въздействието върху околната среда и укрепване на чувството за принадлежност чрез съхранение на традициите и обичаите и непрекъснато подобряване на знанията и уменията.

Основният фокус е поставен върху жителите на общината, техните виждания и перспективи за развитие през следващите години. При ограничените ресурси, това изисква проактивно, отговорно и прозрачно управление, ефективно партньорство със заинтересованите страни и отчитане на техните интереси и нужди.

Изведени са две цели:

- A. Осигурена качествена, спокойна и безопасна среда, насърчаваща инициативността и социалната свързаност на местната общност

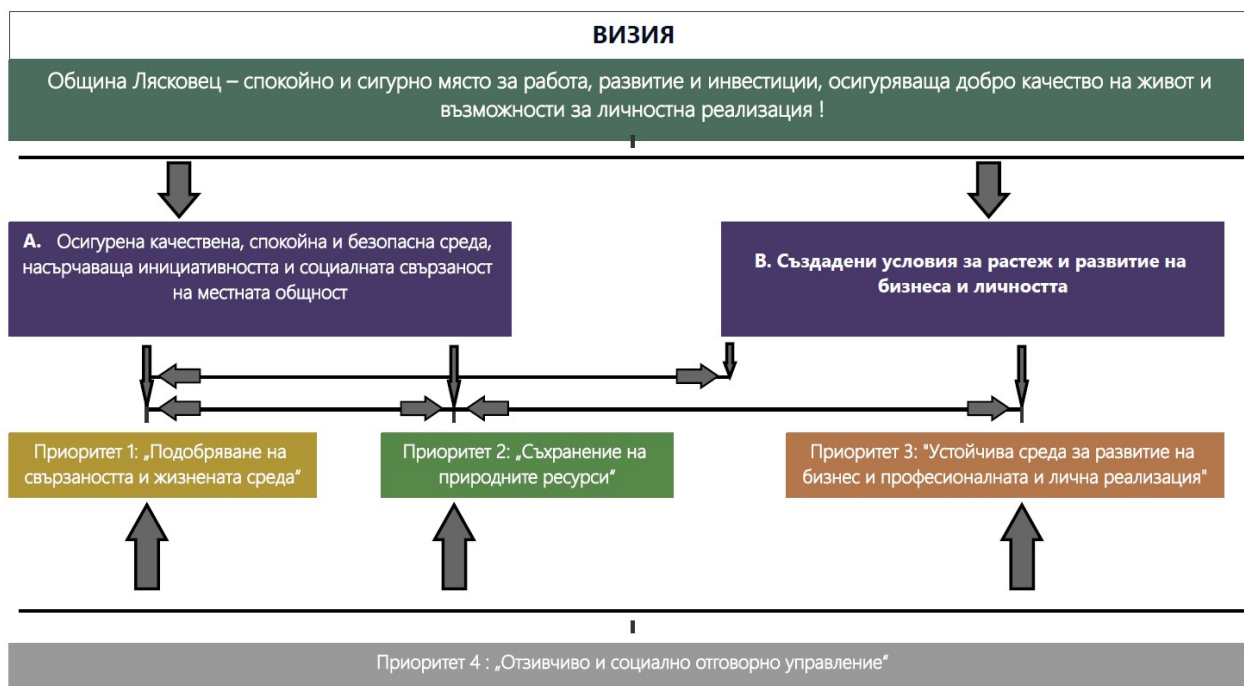


Целта е насочена към подобряване качеството на околната среда, елементите социалната система (образование, култура, здравеопазване и спорт) и състоянието на базовата инфраструктура. Те са от съществено значение за подобряване на качеството и стандарта на живот на местното население. Това ще подпомогне социалното сближаване на всички социални, икономически, културни и етнически групи в общината, ще съдейства за активното им включване и участие в обществения живот, ще насърчи чувството за принадлежност, като подобрява свързаността между хората в рамките на местната общност.

#### В. Създадени условия за растеж и развитие на бизнеса и личността

Само чрез една уверена и свързана общност, отчитаща интересите и стремежите на личността, ще може да се следва една посока и разбиране за развитие на общината, и ще може да бъде по-приспособима към промените в обкръжаваща среда. В същото време, стимулирайки икономическата активност и иновативност, ще бъдат създадени условия за нарастване на заетостта и доходите, което е начин за съхраняване на икономическата, социалната и териториалната устойчивост на общината. Като цяло, това води до по-голяма социална свързаност, образователен напредък, по-широки възможности за заетост и задържане и привличане на младите хора с идеи и виждания.

Рамката върху, която е изградена концепцията на Плана за интегрираното развитие на община Лясковец 2021-2027 г. е илюстрирана на следващата фигура.





### III.4. Приоритети за развитие

Идентифицираните приоритети целят да концентрират усилията на всички заинтересованите страни. Те са осъзнати като логическо продължение на визията и целите на общината, и се разглеждат като единна система за интегрирано въздействие върху условията за живот, възможностите за личностно и професионално развитие и запазване и развитие на потенциала за бъдещо развитие.

Между отделните приоритети е търсен баланс с оглед на възможностите за подкрепа и ограничените ресурси. Идентифицираните приоритети и мерки, които фокусират политика на общината в областта на регионалното развитие са:

Приоритет 1: „Подобряване на свързаността и жизнената среда“

Приоритет 2: „Съхранение на природните ресурси“

Приоритет 3 „Устойчива среда за развитие на бизнес и професионалната и лична реализация“

Приоритет 4: „Отзивчиво и социално отговорно управление“

Структурата на приоритетите е условна, поради тясната взаимовръзка между тях и тяхното взаимодействие. При определяне на приоритетите и мерки за развитие на община Лясковец се търси синергетичен ефект, в резултат на взаимодействието на факторите и потенциала за развитие.

Приоритетът е насочен към изграждането на привлекателни, сигурни и здравословни места за живеене, работа и посещение в общината. Основните съображения включват развитие на градските и селски райони за решаване на обществени и социални нужди, като се отчита влиянието на елементите на физическата и околната среда. Това означава също опазване на природна среда, разширяване и запазване на откритите пространства, и предлагане на повече удобства за отдих, спорт и развлечения. Подкрепата за подобряване условията в училищата и детските градини, разширяване кръга на предоставяните социални услуги, както и развитието на спортните, младежки и културни дейности са от ключово значение за задържането на местното население, и намалението на въздействието на миграционните процеси. В тази посока, общината има грижа, освен чрез финансиране на делегираните от държавата дейности, да осигури тяхното предоставяне, да поддържа материално-техническата база, както и да изгражда нова, съответстваща на нуждите. В същото време, дейностите свързани с подобряване на енергийните характеристики на обществените и жилищните сгради ще спомогнат както за положително въздействие върху околната среда, така и за подобряване на комфорта и здравето на хората. Създаването и



обновяване на паркови зони, детски площадки, улични зони и др. предлагайки възможности хората да се събират и общуват, допринася за създаване на общността идентичност.

Основните мерки попадащи в обхвата на приоритета са:

Мярка 1.1: „Облагородяване облика, безопасността и сигурността на жизнената среда“

Мярката е насочена към задържане на трудоспособното население в общината и създаването на приветлив облик на населените места. Тук се включват решения, свързани с възникнали обществени и социални нужди, като се отчита влиянието на елементите на физическата и околната среда. Адресирането на проблемите в инфраструктура на населените места има за задача да допринесе за подобрене на цялостното качество на живот и социалната интеграция на уязвими групи от населението. Не е за подценяване и влияние на средата върху редица екологични параметри: пречистването на въздуха, подобряването на микроклимата, намаляване на шума и естетизация на заобикалящото пространство. Това означава разширяване и запазване на обществените пространство и повече удобства за активен отдих. Макар и с косвено значение, подобряването на привлекателността на населените места е важен фактор за хората при избор на място за живот, работа и развитие на бизнес.

Обхват: Мярката е насочена към подкрепа на инвестиции за подобряване на условията в населените места в общината. Посоката ще бъде да се разработват интегрирани решения при реконструкцията, благоустрояването и развитието на инфраструктурата в населените места - подобряване състоянието на уличната мрежа, подмяна на уличното осветление, обозначени пешеходни пътеки и училищни зони и др. Успоредно с това всички дейности ще бъдат насочени към осигуряване на достъп за лица от всички възрасти и лица с увреждания и облагородяване на населените места в общината. Общината ще работи активно за облагородяване на неусвоени и запустели терени и тяхното интегриране в структурата на населените места. Чрез инвестиции в изграждане, поддържане и развитие на зелени пространства и обособяване на зони за паркиране, общината ще се стреми да създаде привлекателна жизнена среда и да промени облика на населените места. Обществените пространства ще бъдат проектирани и изпълнени по начин, осигуряващ равен достъп за лица от всички възрасти и лица с увреждания. По този начин ще се осигури безопасност, мобилност и ще се гарантира социално включване на жителите на общината.





### 1.2: Изграждане и развитие на места за отдих, развлечения и спорт

Спортът е важен фактор за възпитание и физическото развитие на децата и стимул за социално сближаване и интеграция в обществото. В по-голяма степен, състоянието на спортната инфраструктура се характеризира с морално остарели съоръжения, лоша поддръжка и единични опити за ново строителство на спортни площадки. Изграждането на спортни площадки, и осъвременяването на съществуващата спортна база в общината е от съществено значение за осигуряването на качествена жизнена среда и задържане на младите хора на територията на общината. Развитието на спортната база ще даде възможности за организиране и провеждане на спортни и обществени събития в общината и ще окаже влияние върху икономическата активност. Ще се търсят възможности за осигуряване на подходящи условия за развитие както на професионален, така и на масов спорт. Това в значителна степен ще допринесе за подобряване здравния статус на населението и качествените характеристики на работната сила. Общината ще продължи съвместната си работа със спортните клубове и заинтересованите страни, за да подкрепи програми за развитие на спорта и мотивиране на младежите за участие в спортни прояви и тяхното ангажиране в свободното време. В тази връзка, освен инфраструктурните действия, ще се провеждат и информационни кампании с дългосрочно въздействие за промотиране на ползите от спортните занимания и постигане на устойчиво развитие.

Обхват Мярката е насочена към повишаване на спортната активност на населението на общината и социална интеграция на уязвими групи от населението. За тази цел, усилията и стремежът на общината ще бъдат насочени към обновяване на съществуващата спортна инфраструктура, изграждане и обновяване и осъвременяването на съществуващата спортна база в общината и изграждане на нови площадки за масов спорт в населените места, насърчавайки активния спорт сред младежта. В посока на подобряване на качеството за живот, общината ще насочи усилия и към изграждане на зони за отдих и възстановява на територията на общината.

При изграждането и обновяването на спортната инфраструктура и местата за отдих ще бъде осигурен и достъп на лица с увреждания, като ще бъде създаде и условия за ползване на съоръженията. В тази връзка осигуряването на достъпна архитектурна среда за тази група от населението ще допринесе за справяне с проблема на социалната изолация и по-активното включване на хората с увреждания в обществото.



Мярка 1.3: „Подобряване на комфорта и сигурността на обществените и жилищните сгради“

Дейностите свързани с обновяване на публичния и жилищния фонд, които ще спомогнат за положително възприятие на населените места и въздействието върху околната среда. Ниската енергийна ефективност на голяма част от сградния фонд въведен в експлоатация преди 1999 г. има необходимост от обновление, с цел преустановяване на процеса на разрушаване и естетизация на заобикалящото пространство.

В същото време, подобряването на материално-техническата база, в т.ч. и въвеждане на енергийно ефективни мерки в предучилищното и общото образование са ключ към подобряване на образователния статус на населението и последващата реализация на пазара на труда. Общината осъзнава, че подобряване на компетенциите и уменията на педагогическия персонал се разглеждат, като допълнителен фактор спомагащ за задържане на децата и учениците в образователната система. В това направление ще се търси активна работа и сътрудничество с училищните ръководства и настоятелствата, за да бъдат постигнати целите.

Обхват: Енергийните характеристики на жилищните и публични сгради са влошени, което освен всичко друго дава отражение и върху неефективното разходване на ресурси. Именно поради тази причина, се акцентира върху обновяване на тези сгради и внедряване на мерки за енергийна ефективност, в това число и въвеждане на възобновявани източници на енергия.

Влошените енергийни характеристики на част от учебните и детски заведения дават своето негативно отношение към нарастване на разходите и условията за провеждане на учебно-възпитателния процес. В тази посока общината ще работи целенасочена като част от ангажиментите си свързани с доброто управление. Успоредно с това, общината осъзнава нуждата от подобряване на материално – техническата база на детските градини и училищата за осигуряване на равен достъп до образование на младото поколение. В това направление, освен подкрепа за решаване на тези проблемите, ще бъдат положени своевременни и адекватни усилия за създаване на предпоставки за качествено образование посредством внедряване на съвременни методи за обучение базирани на информационно-комуникационните технологии.



#### 1.4. „Развитие на транспортните системи и мобилността“

Сигурността на жителите на общината и развитието на икономиката зависят в не малка степен от качеството на пътната мрежа и планираната транспортна система, които се явяват изцяло отговорност на общината. Близко 1/4 от общинските пътища на територията на общината са в лошо техническото състояние и имат необходимост от ремонтни дейности. Поддържането и развитието на тази система ще бъдат насочени към осигуряване на по-добра транспортна и комуникационна достъпност между отделните населени места на територията на общината и връзката с основните пътни артерии от републиканската пътна мрежа. Допълнително, това ще съдейства за намаляване на транспортните разходи, предоставяне на достъпа до заетост и увеличаване на качеството на живот, по-висока мобилност на население и намаляване на емисиите на парникови газове.

Обхват: В рамките на мярката е стремежа на община Лясковец ще бъдат насочени към поддържането на оптимални транспортни условия, които да съдействат за подобряване качеството на вътрешно-транспортните връзки между населените места в община и за осъществяване на икономически връзки със съседните общини и региони. По този начин ще бъде подобрена транспортната достъпност и мобилност на населението до стоки и услуги, ще подобри достъпа до културно-историческите паметници, природни местности и местата за отдих и рекреация.

#### Мярка 1.5 „Социални и здравни услуги“

Наблюдаваните тенденции в развитие на населението показва засилени темпове на застаряване. Това, заедно с нарастване на средната продължителност на живот води до увеличаване дела на възрастни хора и налага разширяване на предоставяните социални услуги на територията на община Лясковец. В общината има изградени структури за предоставяне на социални услуги в т.ч. в общността, но е необходимо да бъдат поддържани във времето по отношение на ремонтни дейности на материално – техническата им база, подобряване на услугите чрез разширението им (в т.ч. на достъпа до тях и за населението извън градския център), усъвършенстване и развитие уменията на персонала. Достъпът до здравеопазване е от изключително значение за качеството на живот на местното население. От друга страна, общината има ограничени възможности за влияние върху здравната политика. Съобразно правомощията си, общината ще работи за поддържане и подобряване на сградния фонд, осигуряване на необходимата болнична техника и осигуряване на равен достъп до здравни грижи.

**Обхват:**

Ангажиментът на общината е насочен към поддържане и разширяване на социалните услуги съобразно нуждите на местното население. Усилията ще бъдат приоритетно насочени към предоставяне на услуги за възрастни хора и деца в т.ч и лица с увреждания. Ще се търсят възможности за съвместната работа с неправителствения сектор и реализиране на съвместни проекти със съседни общини за предоставяне на социални услуги с грижа в семейна или близка до семейната среда в общността и социална интеграция на маргинализирани обществени групи.

За качеството на социалните услуги, освен материалната база от изключително значение е подготовката на социалните работници. Поради тази причина, общината съвместно с доставчиците на социални услуги и неправителствения сектор ще работят в посока повишаване на капацитета на социалните работници за работа с уязвими групи от населението.

В областта на здравеопазването основните задачи са свързани с подобряване на материално-техническата база на здравните заведения на територията на общината и поддържане на здравните кабинети в училища и детски гради. Тези инициативи ще бъдат допълнени и от дейности по информиране на обществеността за предпазване на населението от заболявания и за водене на здравословен начин на живот.

**Приоритет 2: „Съхранение на природните ресурси“**

Съхранението на основните елементи на заобикалящата среда и биоразнообразие, са в основната на настоящия приоритет. Защитата и управлението на природната среда, както и свеждането до минимум на негативното въздействие е от основно значение за постигане на устойчиво бъдеще за общината и по-добър, здравословен и сигурен живот на местната общност. Придържайте се към отговорни практики за управление на околната среда, общината ще се стреми да защитава природните екосистеми и да се грижи за създаването на здравословна околна среда за жителите на общината. В допълнение общината обръща внимание на запазването на биоразнообразието и на риска от бедствия, и особено от такива, които могат да бъдат предвидени, и са резултат от лошо състояние на съответната инфраструктура.



### **Мярка 2.1: „Подобрене на водоснабдителната и канализационна инфраструктура“**

Осигуряването на чист питейна вода, в достатъчно количество и качество е първостепенна задача на общината Лясковец. Амортизираните външни и вътрешни водопроводни системи водят до високи загуби на питейна вода – между 58-66%.

Единствено населението на гр. Лясковец е свързано с към канализационна система, която отвежда водите до ПСОВ. В останалите населени места липсват цялостно изградени канализационни мрежи и пречиствателни станции. Настоящата ситуация води до рискове от замърсяване на почвите и здравни проблеми за населението. Защитата на водните ресурси може да се постигне чрез управление на заустваните отпадни води.

#### **Обхват:**

Общината заедно със конкретните организации и институции отговорни за сектора, ще работят за подобряване на надеждността и качеството на подаваната вода в населени места на територията на общината, респективно населението да бъде снабдено с питейна вода с добро качество и достатъчно количество. За намаление на загубите за вода ще бъдат предприети мерки за изграждане на нови и подмяната на водопроводните на водопроводните мрежи.

Действайки в рамките на своите отговорности, общината ще работи за намаляване на директно заустваните непречистени отпадъчни води в населените места извън градския център, като ще се търсят възможности за изграждане на локални пречиствателни станции.

Община ще насърчи информираността на обществото за предотвратяване изхвърлянето на замърсители във водните обекти.

### **Мярка 2.2: „Ефективно управление на отпадъците“**

Един от основните рискове за замърсяване на почвите и водните ресурси се явява нерегламентираното изхвърляне на битови и строителните отпадъци, което създава последващи рискове за здравето на населението на места. Изграждането на една ефективна инфраструктура за управление на отпадъци ще бъде от полза за здравето на жителите, ще доведе до намаление на разходите и не на последно място до намаляване на замърсяването на въздух, води и почви.



**Обхват:** Общината ще се стреми да увеличи достъпа до разделно събиране на отпадъците и ограничаване на възможностите за незаконно изхвърляне на отпадъци на нерегламентирани сметища. В същото време ще се насърчава санирането и рекултивация на замърсени терени и дерета на своя територия. Общината ще работи активно с местния бизнес за насърчаване и въвеждане на дейности на кръговата икономика и ще се стреми да информира и подобри разбирането сред населението по отношение на темите за ефективно управление на отпадъци и ползите от повторното използване на генерирането на отпадъци.

### **Мярка 2.3 „Намаляване на рисковете от климатичните промени“**

Общината обръща внимание на потенциалните рискове от бедствия, и особено от такива, които могат да бъдат предвидени, и са резултат от лошо състояние на съответната инфраструктура. Нарастването на температурите, съчетано с промени в количеството на валежите повишава рисковете от загуба на биоразнообразие, увеличава риска от пожари и активизираните на свлачищни и не на последно място влияе върху количеството и качеството на водните ресурси. Това налага предприемането на адекватни мерки за осигуряване на безопасността на жителите на общината и превантивни мерки за опазване и подобряване на природните екосистеми чрез внимателно планиране, проектиране и строителство.

**Обхват:** В рамките на своите компетенции общината ще се стреми да опазват екосистемите и уязвимите ландшафти и да предотвратят загубата на биологично разнообразие и деградацията на почвите в своите територии с цел да предотвратят (по-нататъшното) разрушаване на тези природни ресурси. Устойчивото управление и експлоатация на природната среда могат също така да благоприятстват устойчиво развитие на територията, основаващо се на така наречените екосистемни услуги (естествени площи за събиране на наводнения) и качество на природата (туризъм, привлекателност на региона). Чрез поддържане и подобряване на съответната инфраструктура, общината ще взема превантивни мерки за намаляване на рисковете от бедствия застрашаващи населението и населените места. За тази цел общината ще осъществява непрекъснат мониторинг на рисковете зони и обекти, като същевременно подготви и необходимите планове за действия за реакция при възникване на бедствия и аварии на територията на общината.

Общината ще работи за поддържането на крайречните зони с цел намаляване на рисковете от наводнения, активизиране на свлачищни ерозионни процеси и опазването на качеството на водата.



### Приоритет 3 „Устойчива среда за развитие на бизнес и професионалната и лична реализация“

Приоритетът е насочен към подкрепа на местната икономика, независимо от ограничените възможности, с които общината разполага. Нейната роля се разглежда в две посоки – от една страна в предоставянето на съдействие на потенциални инвеститори, в т.ч. и обособяване на нови урбанизирани терени на територията на общината, съобразени с нуждите на бизнеса, а от друга страна - координиране и създаване на условия за по-бързо изграждане техническа инфраструктура. Общината ще разгледа необходимостта от повече свободни терени в населените места, които от своя страна да стимулират развитието на различни икономически сектори.

За да бъде подкрепата ефективна, постоянен ангажимент ще бъде популяризирането на община Лясковец, като добро място за развитие на бизнес.

В сферата на туризма ангажиментите се допълват и от изграждане и поддържане на довеждащата до туристическите обекти инфраструктура, развитие и обогатяване съдържанието на съществуващите обекти и обособяване на нови зони за развитие на екологосъобразен туризъм.

#### Мярка 3.1 „Развитие и подобряване на бизнес средата“

Мярката има за задача да стимулира местната икономика в рамките на възможностите на общината. Общината има ключови правомощия свързани с подобряване на логистичните дейности и техническата инфраструктура. Стремешът и усилията ще бъде фокусирани върху осигуряване на необходимите производствени и търговски площи на бизнеса, тяхното инфраструктурно обезпечаване и подпомагане на бизнеса с адекватни услуги. За да се реализират напълно възможностите, произтичащи от икономическата развитие в региона, е необходимо наличие на квалифицирани хора, притежаващи необходимите умения и знания, който да бъдат на разположение на бизнеса в цялата територия на общината, като ще търсят способности и средства за насърчаване на връзката между бизнеса и училищата.

**Обхват:** Основните дейности наблягат на развитие на обособените производствени зони на територията на общината и изграждане на необходимата съпътстваща инфраструктура, в т.ч. разширяване на газопреносната мрежа. Ще бъдат подкрепяни и дейности осигуряващи връзка между бизнеса и образователните институции, за да се гарантира, че необходимите кадри за налични.





### Мярка 3.2: „Популяризиране на природното и културно наследство“

Природното, културното наследство и традициите са част от живота на жителите на общината. Те спомагат за положително възприятие и са тясно обвързани с потенциала за развитие на туризма. Основните предизвикателства са свързани с тяхното поддържане и развитие. В тази връзка, общинската администрация ще работи активно с институциите за реализацията на инициативи, стимулиращи както културната активност, така и социално-икономическото развитие.

**Обхват:** Културното наследство и традициите са неразривна част от живота на жителите на община Лясковец. Те спомагат за положително възприятие на общината и са тясно обвързани с потенциала за развитие на туризма. Основните предизвикателства са свързани с поддържането и развитието на инфраструктурата на културните институции, природното и историческо наследство.

Общината ще работи с туристическата индустрия, както и с други партньори, които насърчават създаването на нови туристически съоръжения и услуги и разширяване на съществуващите и обновяване на нови зони за отдих. Това ще бъде съобразено и ще отчита интересите на туристическия бизнес, на местната общност, на институциите по съхранение на екологичните и културни паметници и на местните образователни и обучителни институции.

### Приоритет 4 : „Отзивчиво и социално отговорно управление“

Администрацията е доставчик на различни услуги за гражданите и бизнеса. Променящите се нужди на бизнеса и населението изисква компетентна и отворена администрация, способна да адаптира предлаганите услуги по начин, който непрекъснато да генерира стойност. В тази връзка, действията на администрацията ще бъдат насочени към предоставяне на услуги, съобразени с техните нужди, и отговарящи на нивото на технологична модернизация. Общината ще се стреми да отчита резултати, взетите решения и предприетите действия за отчетност.

Мярка 4.1: „Улеснено предоставяне на публични услуги и информация на бизнеса и жителите на община“

Мярката е насочена към работата с различни потребителски групи и с общността като цяло ще гарантира, че услугите ще отговарят на високите стандарти и нуждите и ще улесняват обслужването на хора в неравностойно положение, повишавайки достъпа им до администрацията и по този начин намалявайки тяхната социална изолация. Стремехът ще бъде насочен към стандартизиране и унифициране на



процедурите по начин, който да гарантира, че интересите и нуждите на гражданите и бизнеса са обезпечени с качествени услуги.

**Обхват:** Жителите и бизнеса в общината е необходимо да получават необходимите им услуги на удобно за тях място и време. Чрез съвместна работа на общинската администрация и заинтересованите страни, ще се постигне координирано представяне на услуги, взаимно допълващи и ефективни, за да се постигне устойчиво бъдеще за всички. За по-голяма прозрачност и по-бързи процедури, общината ще работи за въвеждане на електронните услуги, които да бъдат в улеснение на населението и бизнеса.

#### **Мярка 4.2: „Компетентност и професионализъм и насърчаване на гражданското участие“**

Управлението на общината изисква вземането на стратегически и оперативни решения, които да насочват развитието на общината в желаната посока. Ето защо подготовката на кадрите е от съществено значение за функционирането на администрацията, като то може да се разглежда в две посоки – професионални компетенции и развитие на общи умения, имащи отношение към служебните отговорности и задължения на служителите.

**Обхват:** Реализирането на заложените цели изисква подготвени и компетентни служители, чиято професионална подготовка да бъде адресирана към нуждите и интересите на общината. В тази насока, служителите в общинска администрация ще повишават непрекъснато професионалните и общите си компетенции, в т.ч. чрез участие в проекти за обмяна на опит.

#### **Мярка 4.3: „Въвеждане на нови форми на образователна и социална подкрепа за групи в неравностойно положение“**

Развитието на нови форми за подкрепа на децата и младежите ще бъде насочено към обезпечаване на условията за самореализация и развитие на личността и активно участие в обществения живот. Приобщаване и активното включване на младите хора в обществения живот ще стимулира свободния обмен на идеи и информация, интелектуални ценности и модели на сътрудничество. Същевременно това е способ за противодействие и превенция на негативни явления сред младите хора.

**Обхват:** Ще се подкрепят младежки инициативи, насочени към подкрепа на местната общности и задържане на младите хора в общината чрез тяхното активно включване в социално-икономическия живот на



общината. Мярката е насочена към създаване на творчески и арт пространства за

развитие на таланта на деца и младежи, които да подобрят социалната им интеграция и чувството им за ангажираност към развитието на общината. Участието на младите хора в конкретни дейности ще ги превърне в социално ангажирани граждани. Общината ще подкрепя младежки инициативи и участие в проекти, свързани с обмяна на опит, изграждане на младежки мрежи за сътрудничество, провеждане на културни мероприятия и др.

По отношение подкрепата за личностно развитие на децата и учениците в Община Лясковец, усилията ще бъдат фокусирани върху: осигуряване на специализирана подкрепяща среда, технически средства, специализирано оборудване, дидактически материали, методики; привличане на допълнителни специалисти – логопеди, психолози, ресурсни учители, медицински специалисти; поддържане и повишаване квалификацията на наличните специалисти и др.

#### **Мярка 4.4. „Запазване и развитие на културните традиции и културно многообразие“**

Насърчаването на културния живот в населените места е стимул за социално сближаване и интеграция на уязвими групи от обществото. Усилията ще бъдат насочени към развитие на местните културни институции и подпомагане за съхраняване на културната идентичност и традициите на общината. Ще бъдат търсени способности и решения за приобщаване на децата и младежите към активно участие в културните процеси в общината.

**Обхват:** Мярката е насочена към организирането и провеждането на обществени събития повишава експозицията на изкуствата и културата сред жителите и посетителите на общината и подобрява имиджа на община Лясковец. Нематериалното културно наследство на цялата територия на общината, ще бъде съхранено и развивано. Общината ще работи активно за обогатяване и популяризиране на традиционните фестивали, развитие на местните занаяти и включването в специализиране туристически маршрути.



#### IV. ПРОГРАМА ЗА РАЗВИТИЕ НА ТУРИЗМА

Съгласно чл. 11 от Закона за туризма Програмата за развитие на туризма на община Лясковец е част от ПИРО Лясковец 2021-2027 г. Програмата следва да бъде разработена в съответствие с приоритетите на областната стратегия за развитие на туризма. Тя трябва да предвижда конкретни проекти, включващи мероприятия за:

- изграждане и поддържане на инфраструктурата, обслужваща туризма на територията на общината, включително местните пътища до туристически обекти;
- изграждане и функциониране на общински туристически информационни центрове и организация на информационното обслужване на туристите;
- изграждане и поддържане на туристически обекти, които са общинска собственост или за които правото за ползване и управление е предоставено на общината;
- организиране на събития и мероприятия с местно и национално значение, които допринасят за развитието на туризма;
- провеждане на проучвания, анализи и прогнози за развитието на туризма в общината;
- реклама на туристическия продукт на общината, включително участие на туристически борси и изложения;
- взаимодействие и членство на общината в туристически сдружения и в съответната организация за управление на туристическия район;
- подобряване качеството на услугите, предлагани в общинските туристически обекти;

Към настоящия момент липсва изготвена стратегия за развитието на туризма за област Велко Търново за следващия период, в съответствие с изискванията залегнали в чл.10 от Закона за туризма. Поради тази причина, Програмата за развитие на туризма в община Лясковец не е възможно да бъде съобразена с областната стратегия, което обосновава и необходимостта от актуализация на плана, когато стратегията за развитие на туризма на областно ниво е изготвена. Само по този начин може да бъде осигурено съответствие и приемственост между двата документа.

Въпреки това, осъзнавайки значението на туризма за икономическия растеж и заетостта, Програмата има за цел да подобри възможностите и условията за оползотворяване на природния, културния и туристически потенциал на територията на община Лясковец.



В същото време, туристическата индустрия е един от най-силно засегнатите отрасли от кризата с КОВИД-19, въдените в резултат на нея мерки за ограничаване на пътувания. Драматично намаляха вътрешните и международните пътувания, което предизвика значителен спад в приходите и създаде проблеми с ликвидността на всички опериращи в туристическия сектор. Независимо че през летните месеци, мерките в страната бяха сравнително либерални (в сравнение с други страни), се отчете сериозно намаление на пътуванията. Ако туристическият сектор беше един от най-бързо възстановилите се след световно икономическата криза от 2008-2012 г., то характерът на настоящата криза ще има по-сериозно и дълго отражение върху туристическия бранш.

Взимайки под внимание тези съображения и съобразявайки с ресурсите и потенциала за развитие на туризма в общината, програмата се фокусира върху развитие на дейности способни не само да осигурят сигурност на посетителите, но и да осигурят и среда за отдых и рекреация на местните жители.

Следователно, Програмата за развитие на туризма в община Лясковец си поставя цели за общ икономически, социален и културен растеж на общината, основаващ се на съхраняването и опазването на културното и природно наследство, както и на просперитета на местната общност. Изпълнението на програмата отчита въздействието, значимостта и партньорствата между всички заинтересовани страни - националната, регионалните и местните власти, бизнеса, неправителствените организации, местните общности и международните партньори.

Основните принципи залегнали в Програмата включват:

- Предлагане на възможности за създаване и развитие на туристическите продукти с висока конкурентоспособност и устойчивост;
- Отчитане на идеите, очакванията, намеренията и интересите на всички заинтересовани страни
- Предлагане на ясни решения за постигане на набелязаните цели, съобразени с разполагаемите ресурси.
- Реалистичност и фокусиране на програмата върху потенциала за развитие - местните традиции, подобряване на интерпретация на действащи туристически атракции, свързани с културно-историческото и природно наследство на региона;
- Програмата е фокусирана и реалистична: от една страна, тя трябва да бъде изпълнима като залегнали цели, а от друга страна, тя трябва да бъде осъществима с разполагаемите ресурси.

Предвид силно динамичната среда и продължаващата криза породена от КОВИД19, в която се развива и от която зависи туристическият бранш, Програмата е гъвкава – като при промяна на ситуацията тя позволява



прилагането на различни сценарии, като при всеки от тях се извлича максимална полза за община Лясковец.

С реализирането на мероприятията и дейностите, предвидени в настоящата Програма, се очаква постепенно възстановяване на туристически сектор в общината, повишаване на интереса към туристическите обекти на нейна територията на общината, а от там и на реализираните приходи от тях.

Специфични цели и мерки на програмата за развитие на туризма в община Лясковец спадат:

- Съхраняване на околната среда и запазване на природните ресурси;
- Развитие на алтернативни форми на туризъм;
- Запазване на местните традиции и идентичност.
- Социализация и популяризиране на културно-историческите и природни активи.

Очаквани резултати от реализация на Програмата за развитие на туризма в община Лясковец са:

- Увеличаване на броя на туристите в общината;
- Подобряване на общата и туристическата инфраструктура;
- Подобряване състоянието на съществуващите атракции;
- По-добра информираност на посетителите относно туристическите обекти на територията на община Лясковец и възможности за пълноценна почивка и отдих.

Основните финансови ресурси, които ще бъдат използвани за изпълнение на Програмата включват:

- Собствен бюджет;
- Средства от външни източници - фондове на ЕС, донори, програми за финансиране на различни министерства.

Съобразно настоящето развитие на туризма в общината, потенциалът и състоянието на обектите способни да привлекат посетители, са заложили дейности и проекти, които са изцяло интегрирани в Програма за реализация на ПИРО на Лясковец 2021-2027 г. Към тях спадат:



| Дейност / Проект   | Мярка от Плана  | Индикативен бюджет в млн. лв |
|--|---|------------------------------|
| „Обособяване и развитие на зона за спорт и отдих в местността до и покрай Манастир "Св. Петър и Павел"“  | Мярка 1.2:<br>"Изграждане и развитие на места за отдих, развлечения и спорт"        | 0.225                        |
| „Изграждане на зони за рекреация и отдих в населените места“<br><i>Включва изграждане на зона рекреация в с. Драгижево на подходящ терен в урбанизирана територия и възстановяване/обновяване зона за отдих в местността "Попенец" в с. Козаревец“</i> |   | 0.225                        |
| "Изграждане на Посетителски туристически център до Манастир "Св. Петър и Павел", пешеходни пътеки и изгледна площадка"   | Мярка 3.2:<br>„Популяризиране на природното и културно наследство“                  | 0.700                        |
| "Пътят на традициите – нови измерения в съхраняването и популяризирането на културно-историческото наследство на град Лясковец"  |   | 0.020                        |
| "Нови живи атракции в Музей на гурбетчийското градинарство, арт работилници"   |   | 0.125                        |
| "Възстановяване на местата за отдих в местността Романа (с. Джулюница) и възстановяване на екопътека"  |   | 0.125                        |
| "Насърчаване развитието на специализирани регионални туристически продукти чрез използване на местните ресурси"  |   | 0.250                        |
| Дейност 1: "Демонстрационни проекти за запазване на културните традиции и предаването им през поколения"   | Мярка 4.4:<br>„Запазване и развитие на културните традиции и културно многообразие“ | 0.125                        |
| Дейност 2: "Подкрепа за развитие на занаятите и творческите индустрии на територията на община Лясковец"   |   | 0.085                        |
| Дейност 3: "Обогатяване на традиционните фестивали и събори, провеждани на територията на община Лясковец"   |   | 0.120                        |





## V. ОПИСАНИЕ НА КОМУНИКАЦИОННАТА СТРАТЕГИЯ, НА ПАРТНЬОРИТЕ И ЗАИНТЕРЕСОВАНИТЕ СТРАНИ И ФОРМИТЕ НА УЧАСТИЕ В ПОДГОТОВКАТА И ИЗПЪЛНЕНИЕТО НА ПИРО ПРИ СПАЗВАНЕ НА ПРИНЦИПИТЕ ЗА ПАРТНЬОРСТВО И ОСИГУРЯВАНЕ НА ИНФОРМАЦИЯ И ПУБЛИЧНОСТ

Принципът за партньорство, публичност и прозрачност на всички нива при осъществяване на планирането, програмирането, изпълнението и наблюдението на плана е стриктно заложен в комуникационната стратегия. Тъй като общината носи отговорност за балансиране на множество интереси, прозрачността при вземане на решения помага да се гарантира, че мотивите за тези решения са ясно разбрани от всички заинтересовани страни.

Още в началото на работата по ПИРО на Лясковец 2021-2027 г. бяха определени заинтересованите страни и участниците в процеса на формирането и прилагането на местната политика за интегрирано устойчиво развитие. Беше осигурена прозрачност на действията и информация относно очакваните резултати и ползите за местната общност като цяло. В трудната обстановка породена от КОВИД-19, Община Лясковец положи усилия за осигуряване на необходимата публичност и предприе всички възможни мерки за поддържане на интереса и мотивацията за участие на местните общности в определянето на целите и приоритетите на документа. На страницата на общината беше публикувана анкетна карта, като в онлайн проучването се включиха 161 представителите на различни заинтересованите страни:

- Граждани;
- Представителите на бизнеса;
- Представителите на неправителствения сектор;
- Представителите на културните, образователните, социални и здравни институции.

В хода на разработване на ПИРО на Лясковец бяха организирани и проведени публични срещи във всички население места. На срещите, местните общности споделиха основните проблеми и предизвикателства характерни както за конкретното населено място, така и за общината като цяло. Бяха обсъдени основни идеи за бъдещото, които да спомогнат за подобряване качеството и стандарта на живот на местното население. Те бяха обединени и обстойно разгледани, като съобразно общата стратегия за развитие бяха включени за реализация в периода 2021-2027 г.

В допълнение, в изпълнение на закона беше проведено и обществено обсъждане, на което беше представен проекта на документа, стратегическата посока на развитие на общината през следващите години и потенциала за развитие.



## **V.1. Комуникационна стратегия**

Комуникационната стратегия се разработва, за да определи целевите групи и основните акценти при комуникацията с тях. Разработени са конкретните техники и комуникационните канали за най-пълно покритие на различните аудитории. Настоящата концепция представя различните видове комуникация, които максимално да покрият целия спектър от проблематика и да добият един хомогенен вид в публичното пространство.

Съгласно изискванията на ЗРР, Кметът на общината и Общинският съвет осигуряват информация и публичност на Плана за интегрирано развитие (ПИРО) в съответствие със своите компетенции.

Общинската администрация предприема всички възможни мерки за поддържане на интереса и мотивацията за участие на местните общности в определянето и в реализацията на целите и приоритетите на стратегическия документ.

Осигуряването на партньорство, публичност и прозрачност е приложено още на първият етап на разработване на плана и е валидно за всички последващи етапи на оценки и актуализация на плана, т.е. на всички нива при осъществяване на планирането, програмирането, финансирането, наблюдението и оценката на този планов документ.

Чрез заложените в стратегията форми, методи и инструменти се осигурява информираното съгласие на заинтересованите страни. Информацията спомага за идентифициране на потенциални проблеми, за генериране на обществена подкрепа и за изясняване на съществени въпроси при очертаване на проблематичните области.

Изпълнението на стратегията е гаранция за прилагането на принципа на партньорство и осигуряването на прозрачност на процеса по разработване и реализация на плана, чрез одобрение, изпълнение и проследяване на пакет от подходящи мерки и действия.

### **V.1.1. Цели**

Общата цел на комуникацията е да се достигне по-широката общественост в община Лясковец и различните заинтересовани страни, за да се подобри процеса на планиране, да се отчетат нуждите и интересите на местната общественост и да се осигури ангажираност в изпълнение и прозрачност и отчетност в процеса на изпълнение.

По-специално, целите на този комуникационен план включват:

- Разработване на механизъм за публична информираност и широк обществен интерес към ПИРО, свързана с отчетност, прозрачност и антикорупция;



- Създаване на модели за партньорство заинтересованите страни за постигане на пълна обществена информираност и ангажираност при изпълнение на ПИРО;
- Популяризиране на ПИРО чрез пълния инструментариум на връзките с обществеността и средствата за масова информация;
- Изграждане на доверие у гражданите и заинтересованите страни и формиране на подкрепа за реализацията на ПИРО.

#### V.1.2. Нива на комуникация

Комуникационната стратегия включва механизъм за осигуряване на информация, отчетност и прозрачност относно постигнатите резултати и използваните финансови ресурси по програмата за реализация на плана за интегрирано развитие. Принципът на партньорство и сътрудничество с представителите на различните заинтересовани страни следва да се прилага в рамките на целия процес на изпълнението на плана. Обществеността се информира за начина на изпълнение на мерките от програмата за реализация, за резултатите от тях и за начина, по който са изразходвани финансовите ресурси.

- A. Вътрешно ниво - оптимизиране на комуникационните процеси в администрацията, чрез:
  - Подобряване на вътрешния обмен на документи и информация, и на хоризонталната комуникация;
  - Осигуряване на лесен достъп до информационните ресурси и оперативната информация на експертите, отговарящи за комуникацията.
- B. Общинско ниво - осъществяване на конкретни комуникационни политики и дейности насочени към гражданите и към местните обществени и бизнес организации и медиите. Комуникацията на това ниво е подчинена на целите за прозрачност, насърчаване на диалог и сътрудничество.
- C. Регионално ниво - поддържане на ефективна комуникация и координация с регионални структури за развитие, по осигуряване на съответствие на общинския план за развитие със стратегическите документи на регионално ниво.
- D. Държавни органи на местно ниво - поддържане на продуктивна комуникация с държавните органи, относно прилагането на методическите указания по разработването и последващите етапи от реализацията на ПИРО, както и с управляващите органи на оперативните програми по усвояването на средства от европейските фондове.

#### V.1.3. Целеви групи

За да се оптимизират усилията за комуникация и разпространение, е важно да се идентифицират и дефинират целевите групи, заинтересовани от целия процес – от идентифициране на нуждите, планиране, изпълнение, наблюдение и отчитане на



изпълнението. Причините за техния интерес може да е различен и може да бъдат личен или професионален.

Целевата аудитория ще се различава в зависимост от естеството на съобщението, което трябва да бъде съобщено и ще бъдат използвани подходящи инструменти за достигане и ангажиране на всяка аудитория. Заинтересованите страни са идентифицирани още на фазата на генериране на идеи за ПИРО на община Лясковец, като паралелно с това е осигурена прозрачност и достатъчна по вид и количество информация относно очакваните резултати и ползите за местната общност като цяло. С това се мотивира обществеността за активно участие в процеса на подготовка и реализация на плана. Една част от обществените структури участва във формулирането на приоритетите и мерките от плана и найвече по осъществяването на контрол при последващото изпълнение на мерките при тяхната реализация. Основният показател за успеха на плана за развитие е до каква степен са удовлетворени очакванията на заинтересованите страни.

Целевите групи имат различна степен на разбиране, на готовност и компетентност да партнират. Някои от тях дори са слабо информирани за тези възможности и не са осъзнали ползите, които могат да се извлекат от такова партньорство. Няма опит за работа в партньорство и не разполагат с достатъчна информация за подобно участие. Други имат вече опит, но той не е систематизиран.

Комуникационната стратегия е насочена към няколко целеви групи. А.

#### Вътрешна целева група

Включва кмет и кметски екип, екипите за разработване, изпълнение и мониторинг на изпълнението на ПИРО на община Лясковец, общински служители и служители в общински дружества и предприятия. ➔ *Общинска администрация*

Служителите в общинската администрация са страна и едновременно с това преки участници, както в процеса на разработване на плана за развитие, така и при изпълнението на приоритетите и мерките. Тяхно задължение са дейностите по осигуряването на информация и публичност, както и по поддържането на добро взаимодействие и обратна връзка с другите целеви групи. В определени моменти, общинската администрация влиза и в ролята на бенефициент по реализацията на проекти, свързани с административния процес. Служителите в местната администрация са пряко свързани с цялостния процес по реализацията на местната политика и освен административни и логистични функции могат и трябва да изразяват отношение и по генерирането на стратегически и управленски идеи.

Като преки участници и по служебни задължения в процесите по съставяне и изпълнение на плана, те могат да инициират идеи и действия, както и да идентифицират други заинтересовани лица.

#### ➔ Общински съветници



Общинските съветници са специфична целева група. Те имат двойна роля - веднъж като членове на колективния орган на местното самоуправление - Общинския съвет, утвърждават и приемат актове на Кмета на общината, свързани с местното развитие и втори път - като пълноправни граждани и представители на гражданското общество в управлението са длъжни да отстояват и да работят в полза на местния обществен интерес. Те притежават обща компетентност за решаване на всички местни въпроси.

#### **В. Външна целева група**

Включва граждани, бизнес предприемачи, архитекти, инженери, строители и браншовите организации, лица работещи в сферата на културата, образованието, здравеопазването, социалните услуги, свободни професии и др.

##### **➔ Граждани**

Гражданското участие в процесите на вземане на решения по публичните политики е ново измерение в отношенията между управляващи и граждани. То се позовава на разбирането, че гражданите имат право да бъдат постоянен и самостоятелен участник във формирането на политики. Основно право на всеки европейски гражданин е правото на добра администрация и добро управление.

##### **➔ Неправителствени организации (НПО)**

Неправителствените организации са изразител на обществени интереси, в повечето случаи отстояват и свои интереси, свои потребности и имат собствени претенции. Те са едновременно партньор на общината и потенциални бенефициенти. Опитът в работата по проекти, финансирани със средства на ЕС, показва, че неправителственият сектор често насърчава инициативи и създава идеи, които ангажират общината към тяхното осъществяване. Ето защо, те биват не само информирани за целите, приоритетите и мерките на плана за развитие, но и насърчавани да участват със свои предложения. Конкретни комуникационни действия се насочват към неправителствените организации, предоставящи образователни, социални, културни услуги, туристическите сдружения и към други обществени субекти.

##### **➔ Бизнес субекти**

Макар и не пряко ангажирани с местното икономическо развитие, местните власти са най-силно заинтересовани от пълноценно прилагане на всички мерки от плана за развитие. Интересите на местната власт са свързани с осигуряването на възможности за социално- икономическо развитие и привличане на инвестиции.

Бизнесът изисква различна степен на разбиране, готовност и компетентност за партньорство при осъществяването на комуникационната стратегия и при реализацията на конкретни мерките от плана за интегрирано развитие.



Някои от тези субекти дори не са информирани за тези възможности и не са осъзнали ползите, които могат да имат от такова партньорство. Важен аргумент за повишеното внимание спрямо тази целева група е възможността в плана за развитие да влязат проекти и мерки в подкрепа на създаването на публично-частно партньорство между администрацията и бизнеса. Това е силно въздействаща форма за повишаването на икономическата ефективност, чрез привличане на частния сектор и ограничаване на публичните разходи чрез разтоварване на общината от несвойствени дейности и финансиране.

#### V.1.4. Дейности за постигане на целите

Инструментите за изпълнение на комуникационния план са разделени на три групи според тяхната конкретна цел:

| Дейности                         | Инструменти                          | Цели и задачи  |
|----------------------------------|--------------------------------------|--|
| Събития<br>публикации<br>медиите | и<br>в<br><br>Пресконференции        | Пресконференциите на представителите на общинска администрация за подготовката, организацията по разработването на ПИРО и за възможностите по осигуряване на външно финансиране на мерките, заложи в него;   |
|                                  | Прессъобщения и<br>обзори            | Насочени към медиите, като средство за осведомяване на местната общност за действията по съставянето на плана за развитие и за постиженията при неговото изпълнение  |
|                                  | Брифинги (кратки<br>пресконференции) | Насочени най-вече за обявяване на отделни проблеми, постижения, осигурено външно финансиране за изпълнение на дейности и проекти включени в ПИРО и др.   |
|                                  | Публикации в<br>социалните мрежи и   | Използване на страниците на общината в социалните медии, както и други страници и групи, свързани с община Лясковец.   |
|                                  | Интернет сайта<br>на общината        | Това е най-гъвкавият и лесно достъпен инструмент за комуникация със заинтересованите страни. Проектът на плана за развитие се публикува на Интернет страницата, като се осигуряват on-line възможности за обратна връзка - мнения, становища, съждения и предложения на заинтересованите страни. |



| Дейности                               | Инструменти  | Цели и задачи   |
|--|--|---|
|  |  | <p>В рамките на общата комуникационна стратегия на страницата се публикуват задължително и последващите годишни отчети за изпълнението на ПИРО на община Лясковец.</p> <p>Интернет страницата се използва като средство за редовно предоставяне на актуална информация за оперативните програми, информация за общински фонд за подкрепа на местни инициативи за насърчаване на гражданското участие, информация за одобрени проекти, обяви за обществени поръчки и насоки за прилагане на мерките за информация и публичност.</p>  |
| Информационни срещи със целевите групи | Фокус – групи, граждански панели, семинари, експертни обсъждания и др. | <p>Тази форма се използва периодично, най-вече преди вземането на решения, свързани с разработването и изпълнението на плана за развитие. В някои случаи на гражданите се предоставя възможност да изразят своите опасения и мнения по тях. Срещите се организират по инициатива на администрацията или по инициатива на определена целева група. Обявяват се предварително по основните комуникационни канали - печатни и електронни медии и на страницата на община Лясковец (<a href="https://www.lyaskovets.bg/">https://www.lyaskovets.bg/</a>)</p> <p>Протичането на срещите не следва специфични правила. Основната цел е да се даде възможност на колкото се може повече хора да изразят своето мнение. Начинът на провеждане е разнообразен - може да се започне с отворена презентация, след което да премине в дискусия в малки групи, с представяне на общите мнения от груповата работа.</p> |
|  | Консултирането като форма на гражданско участие                        | Това е процес, при който гражданите и представители на групи с общ интерес, коментират официални предложения и допринасят с участието си за генерирането на идеи и управленски решения.   |
|  | Проучвания   | Проучванията се провеждат на отделни етапи:   |





| Дейности | Инструменти           | Цели и задачи  |
|----------|-----------------------|--|
|          |                       | <ol style="list-style-type: none"><li>1. При стартиране на разработването на ПИРО на Лясковец и цели събиране от заинтересованите страни на максимален брой виждания и становища относно проблемите, предизвикателствата и вижданията за развитие на общината през периода 2021-2027 г.</li><li>2. По време на реализацията /периодични анкети/ на приоритетите и мерките от плана, с оглед установяване на удовлетвореността на заинтересованите страни от постигнатите резултати.</li></ol> <p>Анкетирането се провежда с предварително подготвен инструментариум (анкетни карти).</p> |
|          | Обществени обсъждания | В рамките на разработването на ПИРО се провежда обществено обсъждане съгласно изисквания на закона.  |

## VI. ОПРЕДЕЛЯНЕ НА ЗОНИ ЗА ПРИЛАГАНЕ НА ИНТЕГРИРАН ПОДХОД ЗА УДОВЛЕТВОРЯВАНЕ НА ИДЕНТИФИЦИРАНИТЕ НУЖДИ И ЗА ПОДКРЕПА НА ПОТЕНЦИАЛИТЕ ЗА РАЗВИТИЕ И НА ВЪЗМОЖНОСТИТЕ ЗА СЪТРУДНИЧЕСТВО С ДРУГИ ОБЩИНИ

Прилагането на интегриран подход за планиране на регионалното и пространствено развитие на Община Лясковец дава отговор на набелязаните нужди и потенциал за развитие, изисква целите да бъдат съгласувани и да предвиждат взаимодействие с факторите, условията и потенциала за специфичното развитие на общината и отделните сектори на икономиката.

Зоните за прилагане на интегриран подход представляват обособена териториална структура (или сбор от обособени територии), със характерни черти или потенциал, където е възможно да се насочат целево усилия и ресурси.

Определянето на зоните е съобразено с извършения анализ на ситуацията, и установения потенциал за развитие, както на местно, така и на над-общинско ниво.

При определянето им са приложени следните условия:



- Съгласуваност с предвиждания на ОУП за развитие на селищната мрежа в община Лясковец;
- Обособената зона притежава еднородни характеристики, които са обвързани с идентифицираните нужди на местното население;
- Зоната е територия, на която са идентифицирани приоритетни проекти;
- Зоната е съвкупност от елементи, които имат потенциал за прилагане на интегриран подход за развитие на територията.

Определените зони не са приоритизирани, тъй като те са различни по своя характер, и има допълняемост между проектите, които биха засегнали дадена зона, и влиянието им върху населението, живеещо на територията на общината.

#### Зона 1. „Градски промишлени зони“

Специфика на зоната – Зоната обхваща съществуващите промишлени зони около гр. Лясковец, като се предвижда увеличаване на урбанизирани терени за производство, приоритетно в две основни направления – на юг от гр. Лясковец в посока военното предприятие „Аркус“ АД и в посока север към ж.п. гара и летище Горна Оряховица. Обединяваща характеристика е наличието на инвеститорски интерес, съществуващата икономическа дейност в тях, и възможностите за нейното разширяване, съобразно наличните териториални ресурси.

Аргументация за избора – един от основните проблеми изтъкнат от жителите на града е липсата на работа и необходимостта и очакванията за привличане на инвестиции. Създаването на условия за развитие на зоните около гр. Лясковец и изграждането на съпътстващата инфраструктура (отговорност на местната власт), цели да осигури основните базови условия, които да допринесат за повишаване на привлекателността на зоните и да засилят инвестиционния интерес от страна на частни субекти. Усилията в тази посока са унисон с предвидените значими регионални и национални проекти, които са предвидени да стимулират бизнес активността в региона. Стремешът за развитие на промишлените зони, допълнително се обуславя от необходимостта за задържане на младите хора живеещи в общината, като се осигурят възможности за професионално развитие и сигурни работни места.

Потенциал за прилагане на интегриран подход – в рамките на зоната, интегриран подход е възможно да се прилага с участието на местна власт (за техническа и довеждаща инфраструктура), икономически субекти (за модернизация на съществуващо производство, създаване на нови продукти, вкл. стартиране на нови предприемачески идеи), обвързване на бизнеса с образователната система, и подготовка на кадри според нуждите на местната икономика.

#### Зона 2 „Промислена зона – преработваща промишленост в с. Козаревец“

Специфика на зоната – зоната се характеризира с потенциал за развитие, като предлага възможност за затворен цикъл „местни суровини“ – „преработваща



промишленост“. Основно място имат предприятия ще имат предприятия в използващи продукти произведени в селскостопанския сектор.

Аргументация за избора – Решаващо значение за определяне на зоната за развитие се пада на териториалното разположение на населеното място и съществуващите на неговата територия производства.

Потенциал за прилагане на интегриран подход – възможността за прилагане на интегрирания подход е свързан с участието на местна власт (за техническа и довеждаща инфраструктура, промяна на предназначението на земите, изработване на ПУП и др.) и икономически субекти (за модернизация на съществуващо производство, създаване/разширяване на нови производствени мощности).

#### Зона 3 „Култура, спорт и отдих“ – зоната включва следните под-зони

Под-зона 1: гр. Лясковец – музей на Музей на гурбетчийското градинарство, Лесопарк, Манастир „Св. Петър и Павел“ и Спортен комплекс „Михаил Алексиев“  
Под-зона 2: с. Мерданя - разположени около съществуващ язовир и в близост до манастира „Св. Св. 40 мъченици“

Специфика на зоната – зоната включва две основни зони, които съчетават възможности за културно изживяване, отдих сред природата и активно преживяване. Тук се очаква да се развие потенциала на територията за отдих на местното население, като и да се създаде среда за привличане на гости извън общината.

Аргументация за избора – обособената територия на зоната е притегателно място за местното население и посетителите на общината. Допълването на различни елементи създават предпоставки за развитието на разнообразна среда, където успешно да се комбинират спорт, рекреация (функцията на язовира), природа и култура.

Потенциал за прилагане на интегриран подход – двете под-зони предполагат бъдещо развитие чрез инвестиции в нейните отделни компоненти, като създаването интегриран продукт е приложимо за всеки един от тях, напр. съчетаването на културни и спортни прояви, с образование и природосъобразни мерки за опазване на околната среда, и включването на културното наследство като инструмент за възпитание и развитие.

## VII. ПРОГРАМА ЗА РЕАЛИЗАЦИЯ И ОПИСАНИЕ НА ИНТЕГРИРАНИЯ ПОДХОД ЗА РАЗВИТИЕ

Програмата за реализация на ПИРО има за задача на основата на целите и приоритетите за развитие на общината, залегнали в плана, да осигури вътрешната и външната съгласуваност на факторите на развитието и ресурсите за реализация на плана, като оптимизира възможностите за финансиране, институционална



подкрепа и техническа помощ за изпълнение на плана. Основните структурни елементи на програмата са мерките и дейностите / проектните идеи по съответните цели и приоритети на Плана.

В периода 2021-2027 г. се отчита съществена промяна на процеса на планиране, като ще се насърчава разработването на комплексни, интегрирани проекти, където участие имат различни организации ( публични и частни, вкл. неправителствен сектор). Т.нар. подход на интегрирани териториални инвестиции също така подкрепя съседни общини да търсят възможности за инициативи, които ще имат въздействие на над-общинско ниво, или ще засегнат положително хората от повече от една община.

Тези възможности са отразени и при дефиниране на проектните инициативи и идеи, заложи в плана за реализация, като неговата структура е съобразена с изведените приоритети и мерки, като е осигурена комбинация между конкретни проекти и мерки, в чиято рамка ще се изпълняват по-малки, или все още недетайлизирани проекти.

Програмата за реализация е базирана на извършена прогноза за потенциалното достъпно или налично финансиране, и цели да осигури реалистичност на изпълнението, при съобразяване с идентифицираните нужди. Източниците на финансиране на ПИРО 2021-2027 ще бъдат:

- 1) Собствени средства от общински бюджет (СБ)
- 2) Републикански бюджет, вкл. целеви субсидии (РБ)
- 3) Проекти, финансирани по различните Оперативни програми, действащи за периода 2014 -2020, вкл. такива в изпълнение, което ще завърши след 01.01.2021г.
- 4) Европейски структурни и инвестиционни фондове ( ЕСИФ) за периода 2021-2027, в т.ч.
  - Стратегически план за развитие на земеделието и селските райони (СПРЗСР)
  - Програма Региони в развитие 2021-2027 (ПРР)
  - Програма Околна среда 2021-2027 (ПОС)
  - Програма за конкурентоспособност и иновации в предприятията 2021-2027 (ПКИП)
  - Програма Развитие на човешките ресурси 2021-2027 (ПРЧР)
  - Програма за образование 2021-2027 (ПО)
  - Водено от общността местно развитие (чрез МИГ) 2021-2023 и последващ период (ВОМР)
  - Програма за научни изследвания, иновации и дигитализация за интелигентна трансформация 2021-2027 (ПНИИДИТ)
  - Програми за Европейско териториално сътрудничество (ЕТС)
  - Хоризонтални програми на ЕС, като Еразъм, Лайф и др. (ХП)



- 5) План за възстановяване и устойчивост, в т.ч. Фонд Декарбонизация (ПВУ)
- 6) Фонд "Енергийна ефективност и възобновяеми източници" (ФЕЕВИ)
- 7) Национални програми (НДЕФ, Красива България, ПУДООС, АЗ, МОН и др.) – (НП)
- 8) Кредити на публични и частни юридически лица (Кт)

С оглед на периода, в който ПИРО е изготвен, списъка с потенциални източници на финансиране е възможно най-изчерпателен, но е възможно да бъде допълнен и с други източници, особено при промяна на политиката на Европейско или национално ниво, и при създаването на нови механизми или структури за финансиране / секторно въздействие.

Самата програма за реализация е представена в Приложение 1 съгласно утвърден формат, като неделима и съществена част от Програмата за реализация са и Приложение 1А – Приоритетни проекти, и Приложение 2 – Индикативна

финансова таблица за изпълнение на ПИРО 2021-2027.

## **VIII. МЕРКИ ЗА ОГРАНИЧАВАНЕ ИЗМЕНЕНИЕТО НА КЛИМАТА И МЕРКИ ЗА АДАПТИРАНЕ КЪМ КЛИМАТИЧНИТЕ ПРОМЕНИ И ЗА НАМАЛЯВАНЕ НА РИСКА ОТ БЕДСТВИЯ**

Интегрирането на въпросите, свързани с опазване на околната среда във всички сфери на човешката дейност и общественото развитие придобива все по-голяма актуалност поради изострянето на редица екологични проблеми, така и с пошироко разпространеното разбиране, че жизнените екосистеми, съхранените природни ресурси и здравословната околна среда са пряко свързани с качеството на живот за хората.

Общините имат важна роля в практическото осъществяване на политиката за околна среда. Като отражение на общоевропейската тенденция през последните години все повече се преотстъпват правомощия от централната на местните власти за дейности, свързани с подобряването на околната среда на регионално и местно равнище. Този процес на децентрализация се обуславя и от обстоятелството, че местните власти са най-добре запознати със състоянието и проблемите на околната среда на територията на съответната община и в много случаи са най-близо до адекватните решения.

Прилагането от общината на ефективни политики по околната среда и насърчаването на „нисковъглеродната“ икономика благоприятстват иновациите, създават нови пазари и работни места и повишават конкурентоспособността посредством по-висока ефективност на използването на ресурсите и създаване на нови инвестиционни възможности.

Планът за интегрирано развитие на община Лясковец 2021-2027 г. интегрира целите на европейската и национална политика в областта на околната среда и адаптиране към проблемите на климата, между които:



- Законодателният пакет „Чиста енергия за всички европейци“;
- Стратегия за вълна на саниране;
- Стратегията за устойчива и интелигентна мобилност, като част от Европейския зелен договор;
- Национална Стратегия за адаптация към изменението на климата и План за действие;

Предвидените дейности са съобразени със спецификата и отговорностите на община Лясковец и характерните особености на територията. Анализът идентифицира следните основни проблемни области по отношение на околната среда върху, които общината може да въздейства.

Таблица 6: Идентифицирани основни проблеми свързани с околната среда

| Сектор                   | Идентифицирани проблемни области   |
|--------------------------|--|
| Енергийна ефективност    | ➤ Жилищните и публичните сгради се характеризират с високо енергийно потребление.  |
| Води                     | ➤ Високи загуби на вода;<br>➤ Липса на цялостно изградена канализационна мрежа в населените места и система за пречистване на отпадните води;<br>➤ Основно водните тела и дерета се замърсяват с отпадъчни непречистени води от населението. |
| Управление на отпадъците | ➤ Наличие на нерегламентирани сметища  |

Идентифицираните проблеми оказват пряко въздействие върху качеството на живот и благосъстоянието на настоящото и бъдещите поколения.

От друга страна, наблюдаваните климатични промени представляват сериозно предизвикателство пред общинското ръководство. Анализът показва, че основните рискове пред които е изправена общината, са свързани с:

- Нарастване на рисковете от наводнения;
- Сериозни засушавания и свързаните с тях проблеми;
- Увеличаване на рисковете от активизиране на свлачищни процеси.

Тези рискове са пряк резултат от климатични промени, като ще окажат найсериозно влияние върху:



- ⇒ обекти от земеделието;
- ⇒ обекти от горското стопанство;
- ⇒ рискове за човешкото здраве;
- ⇒ върху системите за водоснабдяване (питейно – битово и за напояване) - промяна на количествата и режима на водите.

Залегналата стратегия в Плана за интегрираното развитие на община Лясковец, отчита проблемите, свързани с околната среда и отрицателните изменения на екосистемите и нарушаването на техните функции в следствие на антропогенни въздействия. Визията и целите акцентират върху постигане на устойчиво развитие, посредством създаването на устойчиви общности, способни да управляват и използват ефективно ресурсите и да развиват екологичния и социалния потенциал на икономиката, както и да осигуряват просперитет, опазване на околната среда и социално сближаване.

Стратегическата част обвързва идентифицираните проблеми в областта на околната среда и екологичните рискове, като акцентира в следните направления:

| Сектори   | Приоритет  | Мярка   | Финансово ресурси в млн. лв. |
|---|--|---|------------------------------|
| Подобряване на енергийната ефективност                  | Приоритет 1: „Подобряване свързаността и жизнената среда“                                | Мярка 1.1: „Облагородяване облика, безопасността и сигурността на жизнената среда“    | 0.650                        |
|   |  | Мярка 1.3: „Подобряване на комфорта и сигурността на обществените и жилищните сгради“ | 7.295                        |
|   | Приоритет 3 „Устойчива среда за развитие на бизнес и професионалната и лична реализация“ | Мярка 3.1 „Развитие и подобряване на бизнес средата                                   | 4.750                        |
| Общо енергийна ефективност                              |  |   | 12.695                       |
| Подобряване на водоснабдителните и канализационни мрежи | Приоритет 2: „Съхранение на природните ресурси“  | Мярка 2.1 „Подобрение на водоснабдителната и канализационна инфраструктура“           | 10.969                       |
| Подобряване на системата за управление на отпадъците    | Приоритет 2: „Съхранение на природните ресурси“  | Мярка 2.2 „Ефективно управление на отпадъците“  | 0.750                        |





|   |   |   |        |
|---|---|---|--------|
| Прилагане на мерки за превенция на рисковете  | Приоритет 2: „Съхранение на природните ресурси“ | Мярка 2.3 „Намаляване на рисковете от климатичните промени“ | 0.690  |
| ОБЩО РАЗМЕР НА ПРЕДВИДЕНИТЕ СРЕДСТВА ЗА ОКОЛНА СРЕДА И АДАПТАЦИЯ НА ПРОМЕНЕТЕ НА КЛИМАТА                      |   |   | 12.409 |
| ДЯЛ НА ПРЕДВИДЕНИТЕ СРЕДСТВА СПРЯМО ОБЩИЯ РАЗМЕР НА ИНДИКАТИВНИТЕ СРЕДСТВА В ПРОГРАМАТА ЗА РЕАЛИЗАЦИЯ НА ПИРО |   |   | 61.02% |

## IX. НЕОБХОДИМИ ДЕЙСТВИЯ И ИНДИКАТОРИ ЗА НАБЛЮДЕНИЕ И ОЦЕНКА НА ПИРО

### IX.1. Дейности по наблюдение и оценка на плана

Предмет на наблюдението и оценката е изпълнението на целите и приоритетите на ПИРО на Лясковец за периода 2021-2027 г., на основата на резултатите от подготовката и изпълнението на мерките и проектите, включени в Програмата за реализация на Плана.

Успешното изпълнение на ПИРО се свързва с превръщане на визията в действия и резултати. Това се постига чрез непрекъснат процес на изпълнение, който идентифицира ключови действия, които са свързани с отговорности, срокове, бюджет и човешки ресурси. Подходът за изпълнение следва един непрекъснат процес на осигуряване на възможност за действия, инициране, мониторинг на тези действия и обсъждане на постигнатите резултати. Система за наблюдение на общинския план

Наблюдението на изпълнението на ПИРО на Лясковец за периода 2021-2027 г. ще се извършва при условията и реда, определени с Правилника за прилагане на Закона за регионалното развитие (ППЗРР). Предмет на наблюдение са изпълнението на конкретните мерки съгласно определените индикаторите за продукт и резултат (Приложение № 3 Матрица на индикаторите за наблюдение и оценка на ПИРО на община Лясковец за периода 2021-2027 г.), организацията и методите на изпълнение, които се прилагат от общинска администрация Лясковец, както и мерките за осигуряване на информация и публичност за резултатите от изпълнението на ПИРО.

Съгласно закона, Кметът на община Лясковец организира наблюдението на изпълнението на Плана. Орган за наблюдение Общинският съвет, като в процеса на наблюдение на изпълнението следва да бъде осигурено участието на заинтересованите органи, организации, физически и юридически лица при



спазване на принципите за партньорство, публичност и прозрачност. Система за отчетност

Откритото докладване на резултатите показва, отчетността за взетите решения и предприетите действия. Общината постоянно ще се стреми да подобрява механизмите за отчитане за изпълнение на Плана, както и на действията, които предприема в целия регион. Общината ще осигури също така финансовата информация за изпълнението, когато е уместно.

За постигнатите резултати от наблюдението на изпълнението на общинския план за развитие се разработва годишен доклад. Този доклад се изготвя по определен от кмета на общината ред и се одобрява от общинския съвет по предложение на кмета на общината.

Докладът се изготвя и внася за обсъждане и одобряване от общинския съвет до 31 март на всяка следваща година, като за отчитане на напредъка се използват индикаторите за продукт. Копие от годишните доклади се изпраща на председателя на областния съвет за развитие в 7-дневен срок от решението за тяхното одобряване.

Оценка на общинския план за развитие

Съгласно действащото законодателство, в рамките на действие ПИРО на Лясковец се планира провеждане на две оценки – междинна и последващата оценка.

Междинната оценка се извършва от външни (независими) оценители, като чрез сравнение с изходната ситуация ще се оцени дали предвидените действия и интервенции са релевантни на променящите се социално-икономически и/или правни условия.

Последващата оценка ще се изпълни в съответствие с ЗРР след приключване действието на ПИРО на Лясковец, но не по-късно от една година след изтичането на периода на действие на плана. Нейната задача е да изследва въздействието върху територията от изпълнените действия и интервенции. Обхватът на последващата оценка ще включва:

- ➡ оценка на степента на постигане на целите и устойчивостта на резултатите;
- ➡ оценка на общото въздействие;
- ➡ оценка на ефективността и ефикасността на използваните ресурси;
- ➡ изводи и препоръки относно провеждането на политиката за регионално и местно развитие.

График за провеждане

| Вид оценка | Етап на провеждане | Период      | Изпълнител |
|------------|--------------------|-------------|------------|
| Междинна   | Изпълнение         | 2017-2018 г | Външен     |



| Последващата оценка | Приключване | 2020 г | външен |
|---------------------|-------------|--------|--------|
|---------------------|-------------|--------|--------|

За осигуряване на публичност и прозрачност на дейността на общинска администрация Лясковец, резултатите от извършените оценки ще бъдат официално публикувани на интернет страницата на общината. Актуализация на общинския план за развитие

Актуализацията на общинския план за развитие се организира от Кмета на общината. При актуализацията на Плана следва да се анализира и оцени въздействие на външните и вътрешните фактори и условия върху социалноикономическите характеристики на развитието на община Лясковец и качеството на околната среда, като на тази основа се разработи по-реалистична и адекватна стратегическа рамка и система за управление и изпълнение на целите на плана до края на съответния период.

Актуализираният документ за изпълнение се разработва за остатъка от периода на неговото действие. Документът се приема от общинския съвет по предложение на кмета на община Лясковец.

За ефективното и ефикасното изпълнение на общинския план за развитие програмата за неговата реализация може да се актуализира при необходимост с решение на общинския съвет по предложение на кмета на общината.

## IX.2. Индикатори

Системата от индикатори за наблюдение на изпълнението на плана, има за цел въз основа на събраната обективна информация и данни да отчита напредъка и степента на постигане на целите и приоритетите за развитие на общината по физически и финансови характеристики.

Индикаторите за наблюдение обхващат физическите характеристики (параметри) по отношение реализацията на поставените цели и приоритети за развитие, като се ползват два вида индикатори - за продукт и за резултат.

Индикаторите за продукт се отнасят до наблюдението и оценката на изпълнението на определените приоритети и/или мерки за развитие на общината.

Индикаторите за резултат отчитат изпълнението на стратегическите цели и имат значение за цялостната оценка на ефективността на избраната стратегия и политика за устойчиво интегрирано местно развитие за съответния период.

Възприетата система от индикатори включва и двата типа, като техния брой и структура е съобразена с необходимостта от извършване на ежегодното отчитане на изпълнението на ПИРО, както и с възможността да се извърши междинна оценка, при необходимост, ако се търси евентуална актуализация на плана.



За да може събирането на данни и техния анализ да се извършва от администрацията при приемливи разходи, е необходимо индикаторите да отговорят на следните критерии:

- Да са приложими и съществени за измерване на целите  
/приоритетите/мерките, заложи в плана;
- Да са проверими – необходимата информация да може да бъде набавена без допълнителни разходи;
- Да са специфични към установените проблеми;
- Да са сравними - има възможност за определяне на адекватна базова стойност.

Ето защо, при спазване на тези условия, набора от индикатори на ПИРО на община Лясковец 2021-2027 е сведен до няколко значими, съотнесени към целите на ПИРО, които отчитат въздействието на възприетата стратегия, и подходящо подбрани индикатори за продукт, оценяващи постигнатите конкретни резултати в определени сектори, представени в Приложение 3.

При актуализация на ПИРО – Лясковец е извършена актуализация на Приложение № 1 – Програма за реализация на ПИРО на община Лясковец за периода 2021-2027г.

## Х. ПРИЛОЖЕНИЯ

Приложение № 1 Програма за реализация на ПИРО на община Лясковец за периода 2021-2027 г. (актуализирана 2025г.)

Приложение № 1А Програма за реализация на ПИРО на община Лясковец за периода 2021-2027 г.

Приложение № 2 Индикативна финансова таблица на ПИРО на община Лясковец за периода 2021-2027 г.

Приложение № 3 Матрица на индикаторите за наблюдение и оценка на ПИРО на община Лясковец за периода 2021-2027 г.

ПРОГРАМА ЗА РЕАЛИЗАЦИЯ НА ПЛАНА ЗА  
ИНТЕГРИРАНО РАЗВИТИЕ НА ОБЩИНА  
ЛЯСКОВЕЦ 2021-2027 г.  
(актуализирана 2025г.)



ОБЩИНА  
ЛЯСКОВЕЦ  
2021г.





## Приложение 1

Програма за реализация на ПИРО на община Лясковец за периода 2021-2027 г. :

описание на предвидените мерки и дейности по Приоритет 1: „Подобряване на свързаността и жизнената среда“

| Приоритет   | Мярка  | Дейност/проектна идея*   | Кратко описание   | Територия/зо на за прилагане на интегриран подход (зона за въздействие)*<br>* | Индикативен бюджет (в млн. лв.) | Източник на финансиране                    | Срок за изпълнение | Административна структура (звено в общината), отговорно за реализация на мярката |
|-------------|--|--|---|---|---------------------------------|--|--------------------|--|
| Приоритет 1 | Мярка 1.1: "Облагорождаване на облика, безопасността и сигурността на жизнената среда" | Дейност 1: "Реконструкция, обновяване и рехабилитация на жилищни зони в гр. Лясковец"    | Интегриран проект на секторно ниво включващ: Рехабилитация и благоустрояване на уличната мрежа в жилищните квартали в гр. Лясковец, обновяване на пешеходните зони, облагородяване на зелените зони, модернизация на улично осветление, в това число изграждане на смарт система за управление, мерки за осигуряване на сигурно и безопасно придвижване на лица с увреждане и деца и обособяване на паркинг зони. | Други зони  | 1.440                           | ПРСР 20142020 г. СПРЗСР 20212027 г. РБ, НП | 2027 г.            | Дирекция „Териториално устройство, общинска собственост и европейска интеграция“ |
| Приоритет 1 | Мярка 1.1: "Облагорождаване на облика, безопасността и сигурността на жизнената среда" | Дейност 2: "Благоустрояване на селищната среда в населените места извън градския център" | Интегриран проект на секторно ниво включващ: Благоустрояване и рехабилитация на уличната мрежа в селата, изграждане и модернизация на уличното осветление, обновяване на обществените зони и центрове (паркове, тротоари и др. елементи на жилищната среда) и мерки за осигуряване на сигурно и безопасно придвижване на лица с увреждане и деца.   | Други зони  | 0.450                           | ПРСР 20142020 г. СПРЗСР 20212027 г. РБ, СБ | 2027 г.            | Дирекция „Териториално устройство, общинска собственост и европейска интеграция“ |



| Приоритет   | Мярка   | Дейност/проектна идея*  | Кратко описание   | Територия/зона за прилагане на интегриран подход (зона за въздействие)* | Индикативен бюджет (в млн. лв.) | Източник на финансиране | Срок за изпълнение | Административна структура (звено в общината), отговорно за реализация на мярката |
|-------------|---|---|---|---|---------------------------------|-------------------------|--------------------|--|
| Приоритет 1 | Мярка 1.1: "Облагородяване на облика, безопасността и сигурността на жизнената среда" | Дейност 3: "Разширяване на мрежата за видеонаблюдение за град Лясковец и изграждане на системи за видеонаблюдение в селищата от общината" | Разширяване и изграждане на система за видеонаблюдение в населените места в община Лясковец.  | Цялата територия / Зона 1 и Зона 3 (под-зона гр. Лясковец)              | 0.150                           | РБ, СБ                  | 2027 г.            | Дирекция „Териториално устройство, общинска собственост и европейска интеграция“ |
| Приоритет 1 | Мярка 1.1: "Облагородяване на облика, безопасността и сигурността на жизнената среда" | Дейност 4: Обновяване /реконструкция /подмяна на автобусните спирки на територията на общината  | Подобряване състоянието на спирките на обществения транспорт и благоустрояване на околното пространство                             | Цялата територия  | 0.050                           | СБ                      | 2024 г.            | Дирекция „Териториално устройство, общинска собственост и европейска интеграция“ |
| Приоритет 1 | Мярка 1.1: "Облагородяване на облика, безопасността и сигурността на жизнената среда" | Дейност 5: "Подобряване на транспортната безопасност чрез изграждане на кръгово кръстовище на входа от Горна Оряховица към Лясковец"      | Проектиране и изграждане на кръгово кръстовище на входа от Горна Оряховица към Лясковец за осигуряване на транспортната безопасност | Други зони  | 0.850                           | РБ                      | 2026 г.            | Дирекция „Териториално устройство, общинска собственост и европейска интеграция“ |
| Приоритет 1 | Мярка 1.1: "Облагородяване на облика, безопасността и сигурността на жизнената среда" | Дейност 6: "Обособяване на зони за паркиране около нови производствени зони в град Лясковец"  | Проектиране и изграждане на зони за паркиране в трите промишлени зони   | Зона 1  | 0.075                           | СБ                      | 2027 г.            | Дирекция „Териториално устройство, общинска собственост и европейска интеграция“ |





| Приоритет  | Мярка   | Дейност/проектна идея*  | Кратко описание  | Територия/зона за прилагане на интегриран подход (зона за въздействие)* | Индикативен бюджет (в млн. лв.) | Източник на финансиране | Срок за изпълнение | Административна структура (звено в общината), отговорно за реализация на мярката                               |
|--|---|---|--|---|---------------------------------|-------------------------|--------------------|--|
| Приоритет 1  | Мярка 1.1: "Облагородяване на облика, безопасността и сигурността на жизнената среда" | Дейност 7: "Изграждане на приют за кучета"  | Отреждане на терен и изграждане на приюта под формата партньорство със съседна община и/или частна инициатива  | Други зони  | 0.075                           | СБ, частен капитал      | 2025 г.            | Общинска администрация/ частен субект/ съседна община  |
| Приоритет 1  | Мярка 1.1: "Облагородяване на облика, безопасността и сигурността на жизнената среда" | Дейност 8: „Реконструкция и рехабилитация на участъци от водопроводната мрежа“  | Реконструкция и рехабилитация на водопроводната мрежа в с. Мердания, Община Лясковец.  | Други зони  |                                 | СПРЗСР 2023-2027        | 2026 г.            | Дирекция „Общинска собственост, устройство на територията, екология, европейска политика и обществени поръчки“ |
| Приоритет 1  | Мярка 1.1: „Развитие на транспортните системи и мобилността“                          | Дейност 1 "Рехабилитация и реконструкция на улична мрежа в община Лясковец"   | „Реконструкция на ул. „Васил Левски“, гр. Лясковец, общ. Лясковец  | Други зони  | 1.760                           | СПРЗСР 2023 - 2027      | 2026               | Дирекция „Общинска собственост, устройство на територията, екология, европейска политика и обществени поръчки“ |
| Общо по Мярка 1.1: "Облагородяване облика, безопасността и сигурността на жизнената среда" |   |   |  |   | 4.850                           |                         |                    |  |
| Приоритет 1  | Мярка 1.2: "Изграждане и развитие на места за отдих, развлечения и спорт"             | Дейност 1: "Обновяване и развитие на Спортен комплекс „Михаил Алексиев“ и изграждане и обновяване на спортни съоръжения и площадки за масов спорт в гр. Лясковец" | Обновяване на трибуни (вкл. изграждане на козирка), pista и поставянето на оградни пана на градски стадион "Михаил Алексиев"; Изграждане и обновяване на спортни съоръжения и площадки за масов спорт - открита спортна площадка тенис на корт и открита спортна площадка комбинирана - волейбол, баскетбол – към Стадион „Михаил Алексиев“. | Зона 3  | 0.750                           | РП / СБ / НП            | 2027 г.            | Дирекция „Икономическа политика и хуманитарни дейности“ / Спортни клубове                                      |



| Приоритет   | Мярка   | Дейност/проектна идея*   | Кратко описание  | Територия/зона за прилагане на интегриран подход (зона за въздействие)* | Индикативен бюджет (в млн. лв.) | Източник на финансиране        | Срок за изпълнение | Административна структура (звено в общината), отговорно за реализация на мярката   |
|-------------|---|--|--|---|---------------------------------|--------------------------------|--------------------|--|
| Приоритет 1 | Мярка 1.2: "Изграждане и развитие на места за отдих, развлечения и спорт" | Дейност 2: "Обновяване на стадионите в селата Джулюница, Добри дял и Козаревец"                                  | Обновяване на трибуни на стадион „Владислав“ с. Джулюница, и обновяване на съблекални на стадион с. Добри дял и с. Козаревец.  | Други зони  | 0.125                           | СБ/РБ                          | 2027 г.            | Дирекция „Икономическа политика и хуманитарни дейности“ / Кметства   |
| Приоритет 1 | Мярка 1.2: "Изграждане и развитие на места за отдих, развлечения и спорт" | Дейност 3: "Рехабилитация и изграждане на нови спортни площадки в населените места извън градския център"        | Дейността включва рехабилитация на спортна площадка в с. Джулюница и изграждане на спортна площадка за мини футбол в село Добри дял.                                       | Цялата територия  | 0.250                           | СПРЗСР 2021-2027 г./ВОМР       | 2026 г.            | Дирекция „Икономическа политика и хуманитарни дейности“ / Кметства   |
| Приоритет 1 | Мярка 1.2: "Изграждане и развитие на места за отдих, развлечения и спорт" | Дейност 4: Обособяване и развитие на зона за спорт и отдих в местността до и покрай Манастир "Св. Петър и Павел" | Дейността включва изготвяне на концепция, подготовка на проектна документация, обособяване на зони, изграждане на места за спорт и и отдих и облагородяване на местността. | Зона 3  | 0.225                           | СПРЗСР 2021-2027 г./ВОМР / ЕТС | 2026 г.            | Дирекция „Икономическа политика и хуманитарни дейности“ / Дирекция „Териториално устройство, общинска собственост и европейска интеграция“ |



| Приоритет   | Мярка   | Дейност/проектна идея*  | Кратко описание   | Територия/зона за прилагане на интегриран подход (зона за въздействие)* | Индикативен бюджет (в млн. лв.) | Източник на финансиране            | Срок за изпълнение | Административна структура (звено в общината), отговорно за реализация на мярката   |
|-------------|---|---|---|---|---------------------------------|------------------------------------|--------------------|--|
| Приоритет 1 | Мярка 1.2: "Изграждане и развитие на места за отдих, развлечения и спорт" | Дейност 5: "Изграждане на извънградски алеи за спорт и отдих - пешеходна алея до Аркус и пешеходна алея до Горна Оряховица" | Дейността включва подготовка на проектна документация, изграждане на алеи и обособяване на места за отдих.  | Други зони  | 0.320                           | СПРЗСР 20212027 г./ВОМР / ЕТС / СБ | 2027 г.            | Дирекция „Икономическа политика и хуманитарни дейности“ /Дирекция „Териториално устройство, общинска собственост и европейска интеграция |
| Приоритет 1 | Мярка 1.2: "Изграждане и развитие на места за отдих, развлечения и спорт" | Дейност 6: "Изграждане на зони за рекреация и отдих в населените места"   | Дейността включва изграждане на зона рекреация в с. Драгижево на подходящ терен в урбанизирана територия и възстановяване/обновяване зона за отдих в местността "Попенец" в с. Козаревец, | Зона 3/Други зони   | 0.225                           | СПРЗСР 20212027 г./ВОМР / ЕТС / СБ | 2027 г.            | Дирекция „Икономическа политика и хуманитарни дейности“ /Дирекция „Териториално устройство, общинска собственост и европейска интеграция |



| Приоритет   | Мярка   | Дейност/проектна идея*  | Кратко описание   | Територия/зо на за прилагане на интегриран подход (зона за въздействие)* | Индикативен бюджет (в млн. лв.) | Източник на финансиране                             | Срок за изпълнение | Административна структура (звено в общината), отговорно за реализация на мярката  |
|---|---|---|---|--|---------------------------------|---|--------------------|---|
| Приоритет 1   | Мярка 1.2: "Изграждане и развитие на места за отдих, развлечения и спорт"             | Дейност 7: "Ремонт и благоустрояване на площадки за игра на открито в детски градини в град Лясковец"   | Обособяване на отделни зони във вътрешен двор на ДГ „Пчелица“, ДГ „Радост“ и ДГ „Славейче“ за възрастова група от 3 до 7 години с детски съоръжения   | Други зони   | 0.180                           | Програма за развитие на селските райони 2014 - 2020 | 2023 г.            | Дирекция „Териториално устройство, общинска собственост и европейска интеграция   |
| Приоритет 1   | Мярка 1.2: "Изграждане и развитие на места за отдих, развлечения и спорт"             | Дейност 8: Ремонт на спортни площадки в СУ „Максим Райкович“ - град Лясковец  | СМР на обект "Ремонт на спортни площадки в СУ „Максим Райкович“ - град Лясковец, кв. 81, УПИ I", I-ви строителен етап - преасфалтиране на площадка, доставяне и монтиране баскетболни табла с рингове с мрежи, нови вратички за мини-футбол (хандбал), осигуряване на достъпна среда обособяване на площадка за фитнес и др.      | Други зони   | 0.180                           | Програма за развитие на селските райони 2014 - 2021 | 2023 г.            | Дирекция „Териториално устройство, общинска собственост и европейска интеграция   |
| Приоритет 1   | Мярка 1.2: "Изграждане и развитие на места за отдих, развлечения и спорт"             | Дейност 9: "Изграждане на площадка за безопасност на движението (двор на училище) в село Джулюница"   | Изграждане/обособяване на площадка за провеждане на занятия по безопасност на движението  | Други зони   | 0.022                           | СБ  | 2023 г.            | Дирекция „Икономическа политика и хуманитарни дейности“   |
| Общо по Мярка 1.2: "Изграждане и развитие на места за отдих, развлечения и спорт" |   |   |   |  | 2.277                           |   |                    |   |
| Приоритет 1   | Мярка 1.3: „Подобряване на комфорта и сигурността на обществените и жилищните сгради“ | Дейност 1: "Въвеждане на мерки за ЕЕ, модернизация на детските градини разположени извън градския център и благоустрояване на заобикалящата среда | Дейността включва въвеждане на ЕСМ в ДГ "Сладкопояна чучулига" (с. Джулюница), ДГ "Вълшебство" (с. Драгижево), ДГ "Детелина" (с. Козаревец) и ДГ "Щастливо детство" (с. Добри дял); обновяване на материалната база (оборудване и съоръжения); благоустроителни дейности на околното пространство; осигуряване на достъпна среда. | Други зони   | 0.950                           | ПВУ/Фонд за декарбонизация/СПРЗСР 2021-2027 г./BOMP | 2026 г.            | Дирекция „Икономическа политика и хуманитарни дейности“ /Дирекция „Териториално устройство, общинска собственост и европейска интеграция“ / ДГ, Настоятелства |



| Приоритет   | Мярка   | Дейност/проектна идея*   | Кратко описание   | Територия/зона за прилагане на интегриран подход (зона за въздействие)*<br>* | Индикативен бюджет (в млн. лв.) | Източник на финансиране                                     | Срок за изпълнение | Административна структура (звено в общината), отговорно за реализация на мярката   |
|-------------|---|--|---|--|---------------------------------|---|--------------------|--|
| Приоритет 1 | Мярка 1.3: „Подобряване на комфорта и сигурността на обществените и жилищните сгради“ | Дейност 2: "Реконструкция на сграда на общинска администрация Лясковец с цел подобряване на енергийната ефективност" | Въвеждане на ЕСМ - Топлоизолиране на фасади, Подмяна на дограма Топлоизолиране на покрив и под, Мерки по отоплителната инсталация, Автоматично регулиране на отоплителната инсталация и подмяна на осветителни тела.  | Други зони   | 0.679                           | Програма за развитие на селските райони 2014 - 2020         | 2022 г.            | Дирекция „Териториално устройство, общинска собственост и европейска интеграция  |
| Приоритет 1 | Мярка 1.3: „Подобряване на комфорта и сигурността на обществените и жилищните сгради“ | Дейност 3: "Въвеждане на мерки за ЕЕ и модернизация на образователна инфраструктура"                                 | Дейността включва въвеждане на ЕСМ и използване на ВЕИ в СУ "Максим Райкович" гр. Лясковец (корпус 1 и корпус 2) и ОУ "П. Славейков" с. Джулюница; осигуряване на достъпна среда, обновяване на материалната база (оборудване и обзавеждане); благоустроителни дейности на околното пространство. | Други зони   | 2.801                           | ПВУ/Фонд за декарбонизация / СПРЗСР 2021-2027 г./ВОМР/ФЕЕВИ | 2027 г.            | Дирекция „Икономическа политика и хуманитарни дейности“ /Дирекция „Териториално устройство, общинска собственост и европейска интеграция / Училищно ръководство, Настоятелства |
| Приоритет 1 | Мярка 1.3: „Подобряване на комфорта и сигурността на обществените и жилищните сгради“ | Дейност 4: "Подобряване на материално - техническата база на общинския сграден фонд"                                 | Дейността включва обновяване на сградите, въвеждане на ЕСМ, модернизация на техническата база на читалищата в селата Мердания, Драгижево, Добри Дял и Джулюница и сградите на кметствата по населени места и облагородяване на околното пространство.   | Други зони   | 1.200                           | ПВУ/Фонд за декарбонизация / СПРЗСР 2021-2027 г./ВОМР/ФЕЕВИ | 2027 г.            | Дирекция „Икономическа политика и хуманитарни дейности“ /Дирекция „Териториално устройство, общинска собственост и европейска интеграция / Читалища                            |



| Приоритет   | Мярка   | Дейност/проектна идея*  | Кратко описание  | Територия/зона за прилагане на интегриран подход (зона за въздействие)* | Индикативен бюджет (в млн. лв.) | Източник на финансиране                                     | Срок за изпълнение | Административна структура (звено в общината), отговорно за реализация на мярката  |
|-------------|---|---|--|---|---------------------------------|---|--------------------|---|
| Приоритет 1 | Мярка 1.3: „Подобряване на комфорта и сигурността на обществените и жилищните сгради“ | Дейност 5: "Ремонт и обновяване на Читалище „П. Р. Славейков - 1903“, с. Добри дял"   | Дейността включва СМР на покривите на сградата, ремонт на настилната в библиотеката, изкърпване на компрометирани мазилки по фасадите на сградата, подмяна на настилната на площадката пред централния вход на читалището и ново парково обзавеждане.              | Други зони  | 0.096                           | НП  | 2021 г.            | Дирекция „Териториално устройство, общинска собственост и европейска интеграция"  |
| Приоритет 1 | Мярка 1.3: „Подобряване на комфорта и сигурността на обществените и жилищните сгради“ | Дейност 6: "Осигуряване на подходящи условия и въвеждане на мерки за енергийна ефективност в сграда за обществено обслужване" | Разширяване на услугата, подобряване на материално - техническата база (в т.ч. оборудване и обзавеждане) и въвеждане на ЕСМ в сградата на Домашен социален патронаж - гр. Лясковец).   | Други зони  | 0.400                           | ПВУ/Фонд за декарбонизация / СПРЗСР 2021-2027 г./ВОМР/ФЕЕВИ | 2024 г.            | Дирекция „Икономическа политика и хуманитарни дейности"   |
| Приоритет 1 | Мярка 1.3: „Подобряване на комфорта и сигурността на обществените и жилищните сгради“ | Дейност 7: "Реконструкция и енергийна модернизация на сградата на старото Кино в Лясковец"                                    | Изготвяне на енергийно обследване, реконструкция на сградата (в т.ч. конструктивно ако е необходимо), въвеждане на ЕСМ и оборудване.   | Други зони  | 0.320                           | ПВУ/Фонд за декарбонизация / СПРЗСР 2021-2027 г./ВОМР/ФЕЕВИ | 2025 г.            | Дирекция „Териториално устройство, общинска собственост и европейска интеграция"  |
| Приоритет 1 | Мярка 1.3: „Подобряване на комфорта и сигурността на обществените и жилищните сгради“ | Дейност 8: "Въвеждане на ЕСМ в многофамилни и еднофамилни сгради на територията на община"                                    | Дейността включва изготвяне на технически паспорти на сградите, енергийни обследване, изпълнение на мерки за ЕЕ, съпътстващи дейности и конструктивно укрепване (при необходимост) и инсталиране на възобновяеми енергийни източници (при технологична възможност) | Цялата територия  | 0.850                           | ПВУ/Фонд за декарбонизация / СПРЗСР 2021-2027 г./ВОМР/ФЕЕВИ | 2027 г.            | Дирекция „Териториално устройство, общинска собственост и европейска интеграция"/ Асоциация на собствениците / Собственици на еднофамилни жилища, |



| Приоритет   | Мярка  | Дейност/проектна идея*  | Кратко описание   | Територия/зона за прилагане на интегриран подход (зона за въздействие)* | Индикативен бюджет (в млн. лв.) | Източник на финансиране | Срок за изпълнение | Административна структура (звено в общината), отговорно за реализация на мярката |
|---|--|---|---|---|---------------------------------|-------------------------|--------------------|--|
| Общо по Мярка 1.3: „Подобряване на комфорта и сигурността на обществените и жилищните сгради“ |  |   |   |   | 7.295                           |                         |                    |  |
| Приоритет 1   | Мярка 1.4: „Развитие на транспортните системи и мобилността“ | Дейност 1 "Рехабилитация и реконструкция на общинската пътна мрежа" | Дейността е свързана с подобряване на експлоатационните качества на общинската пътна мрежа и нейната безопасност. Включени са: 1) Общински път VTR2180 връзка с I-4 (Велико Търново-Антоново) - Добри дял - граница Община Златарица; 2) Общински път VTR1286 и път VTR2287 връзка I-4 (Велико Търново-Антоново) - Джулюница - граница Община Стражица; 3) Общински път VTR1182 и път VTR1183 връзка с III-514 (Велико Търново-Горна Оряховица-Камен) - Лясковец и връзка с II-53 (Поликрайще - Горна Оряховица-Елена); 4) Общински път VTR1014 Граница Община Велико Търново Драгижево (връзка с II-53 (Поликрайще-Горна Оряховица-Елена); 5) Общински път VTR2184 връзка с II-53 (Поликрайще-Горна Оряховица-Елена)- Драгижево - граница Община Велико Търново; 6) Общински път IV - 51411 Честово - Козаревец. | Цялата територия  | 3.500                           | РБ / ЕТС                | 2027 г.            | Дирекция „Териториално устройство, общинска собственост и европейска интеграция" |
| Общо Мярка 1.4: „Развитие на транспортните системи и мобилността“                             |  |   |   |   | 3.500                           |                         |                    |  |





| Приоритет   | Мярка                                  | Дейност/проектна идея*   | Кратко описание   | Територия/зона за прилагане на интегриран подход (зона за въздействие)* | Индикативен бюджет (в млн. лв.) | Източник на финансиране | Срок за изпълнение | Административна структура (звено в общината), отговорно за реализация на мярката  |
|-------------|--|--|---|---|---------------------------------|-------------------------|--------------------|---|
| Приоритет 1 | Мярка 1.5: „Социални и здравни услуги“ | Дейност 1: "Разширяване и създаване на нови услуги за възрастни хора, в това число мобилни и интегрирани услуги"                         | Дейността е насочена към разширяване на съществуващи социални услуги чрез разширяване на резидентните услуги извън градския център, създаване на нови услуги в рамките на общността базирани на потребностите, в това число мобилни и интегрирани услуги и подобряване квалификацията на персонала. В обхвата на дейността попада и развитие на нова социална услуга „Асистентска подкрепа. | Други зони  | 0.660                           | ОПРЧР                   | 2024 г.            | Дирекция „Икономическа политика и хуманитарни дейности“ /Дирекция „Териториално устройство, общинска собственост и европейска интеграция" |
| Приоритет 1 | Мярка 1.5: „Социални и здравни услуги“ | Дейност 2: "Разширяване на обхвата на услуги за социално включване на лица с увреждания и за деца и семейства в неравностойно положение" | Дейността включва анализ на потребностите и обособяване на нови и/или разширяване на съществуващи социални услуги, набиране и обучение на персонала.  | Други зони  | 0.130                           | ОПРЧР/СБ                | 2024 г.            | Дирекция „Икономическа политика и хуманитарни дейности“ /Дирекция „Териториално устройство, общинска собственост и европейска интеграция" |
| Приоритет 1 | Мярка 1.5: „Социални и здравни услуги“ | Дейност 3: "Разширяване на услугите на ЦОП с развитие на мобилно звено за подкрепа на деца и семейства"                                  | Дейността включва обучени на персонала, обновяване, разширяване и модернизация на техническата база, закупуване на транспортни средства   | Други зони  | 0.050                           | СБ                      | 2023 г.            | Дирекция „Икономическа политика и хуманитарни дейности“ /Дирекция „Териториално устройство, общинска собственост и европейска интеграция" |

| Приоритет   | Мярка                                  | Дейност/проектна идея*   | Кратко описание  | Територия/зона за прилагане на интегриран подход (зона за въздействие)* | Индикативен бюджет (в млн. лв.) | Източник на финансиране              | Срок за изпълнение | Административна структура (звено в общината), отговорно за реализация на мярката   |
|-------------|--|--|--|---|---------------------------------|--------------------------------------|--------------------|--|
| Приоритет 1 | Мярка 1.5: „Социални и здравни услуги“ | Дейност 5: "Разкриване на нови междуобщински социални услуги – ЦНСТ с община Стражица"     | Интегриран проект съвместно с община Стражица. Планиране се разкривана на ЦНСТ с над общинско значение. Дейността включва изготвяне на техническа документация, извършване на СМР, оборудване и обзавеждане на центъра, подбор и обучение на персонал. | Други зони  | 0.267                           | ВМОР / СБ / ОПРЧР                    | 2027 г.            | Дирекция „Икономическа политика и хуманитарни дейности“ / Дирекция „Териториално устройство, общинска собственост и европейска интеграция“ / Община Стражица   |
| Приоритет 1 | Мярка 1.5: „Социални и здравни услуги“ | Дейност 6: "Обновяване на здравна инфраструктура и въвеждане на ЕСМ"                       | Дейността е насочена към подобряване състоянието на наличните здравни заведения на територията на общината. Включват се СМР, в това число ЕСМ и модернизиране на здравните заведения - оборудване и обзавеждане.                                       | Други зони  | 0.350                           | ПВУ/Фонд за декарбонизация / НП / СБ | 2024 г.            | Дирекция „Икономическа политика и хуманитарни дейности“ / Дирекция „Териториално устройство, общинска собственост и европейска интеграция“ / Медицински център |
| Приоритет 1 | Мярка 1.5: „Социални и здравни услуги“ | Дейност 7: "Реконструкция и рехабилитация на пенсионерски клуб село Джулюница"             | Дейността е насочена към обновяване на съществуващия дом, закупуване на оборудване и съоръжения за активно включване на възрастните хора.  | Други зони  | 0.025                           | СБ                                   | 2022 г.            | Дирекция „Икономическа политика и хуманитарни дейности“ / Дирекция „Териториално устройство, общинска собственост и европейска интеграция“                     |
| Приоритет 1 | Мярка 1.5: „Социални и здравни услуги“ | Дейност 8: "Създаване и развитие на форми за подкрепяща заетост чрез социални предприятия" | Дейността включва създаване на условия за заетост и социално включване на рисковите групи в общинско социално предприятие.   | Цялата територия  | 0.320                           | ОПРЧР/ЕТС                            | 2027 г.            | Дирекция „Икономическа политика и хуманитарни дейности“ / Дирекция „Териториално устройство, общинска собственост и европейска интеграция“                     |



| Приоритет  | Мярка                                  | Дейност/проектна идея*   | Кратко описание  | Територия/зо на за прилагане на интегриран подход (зона за въздействие)* | Индикативен бюджет (в млн. лв.) | Източник на финансиране | Срок за изпълнение | Административна структура (звено в общината), отговорно за реализация на мярката  |
|--|--|--|--|--|---------------------------------|-------------------------|--------------------|---|
| Приоритет 1  | Мярка 1.5: „Социални и здравни услуги“ | Дейност 9: "Създаване на устойчива заетост в публичните услуги на Община Лясковец" | Осигуряване на устойчиво интегриране на пазара на труда на безработни и неактивни лица, на възраст между 30 и 54 г., както и на безработни или неактивни лица над 54 годишна възраст, регистрирани в Дирекция „Бюро по труда“, икономически неактивни лица, извън образование и обучение, в т.ч. обезкуражени. | Цялата територия   | 0.143                           | ОПРЧР                   | 2021 г.            | Дирекция „Икономическа политика и хуманитарни дейности“ /Дирекция „Териториално устройство, общинска собственост и европейска интеграция" |
| Общо по Мярка 1.5: „Социални и здравни услуги“                       |  |  |  |  | 1.945                           |                         |                    |   |
| ОБЩО ЗА ПРИОРИТЕТ 1: "ПОДОБРЯВАНЕ НА СВЪРЗАНОСТТА И ЖИЗНЕНАТА СРЕДА" |  |  |  |  | 19.867                          |                         |                    |   |

Програма за реализация на ПИРО на община Лясковец за периода 2021-2027 г. :

описание на предвидените мерки и дейности по Приоритет 2: „Съхранение на природните ресурси“

| Приоритет   | Мярка   | Дейност/проектна идея*   | Кратко описание   | Територия/зона за прилагане на интегриран подход (зона за въздействие)** | Индикативен бюджет (в млн. лв.) | Източник на финансиране    | Срок за изпълнение | Административна структура (звено в общината), отговорно за реализация на мярката              |
|-------------|---|--|---|--|---------------------------------|----------------------------|--------------------|---|
| Приоритет 2 | Мярка 2.1 „Подобрение на водоснабдителната и канализационна инфраструктура“ | Дейност 1: "Реконструкция и подмяна на участъци от водопроводната мрежа"   | Интегриран проект съвместно с "Вик Йовковци" с обхват реконструкция и подмяна на водопроводната мрежа и възстановяване на пътната настилка в населените места на територията на община Лясковец.                        | Цялата територия   | 3.719                           | СПРЗСР 2021-2027 г./РБ/ПВУ | 2027 г.            | Вик Йовковци/Дирекция „Териториално устройство, общинска собственост и европейска интеграция" |
| Приоритет 2 | Мярка 2.1 „Подобрение на водоснабдителната и канализационна инфраструктура“ | Дейност 2: "Изграждане на водопровод и смесена канализационна мрежа на ново урбанизираните терени около гр. Лясковец " | Интегриран проект съвместно с "Вик Йовковци", който има за задача да осигури водоснабдяване и отвеждане на отпадни води ново урбанизираните терени съгласно предвижданията на ОУП и възстановяване на пътната настилка. | Цялата територия   | 1.200                           | СПРЗСР 2021-2027 г./РБ/ПВУ | 2027 г.            | Вик Йовковци/Дирекция „Териториално устройство, общинска собственост и европейска интеграция" |



|   |   |  |  |                                       |        |                            |         |   |
|---|---|--|--|---------------------------------------|--------|----------------------------|---------|---|
| Приоритет 2   | Мярка 2.1 „Подобрение на водоснабдителната и канализационна инфраструктура“ | Дейност 3. "Ремонт на участъци от канализационната мрежа на гр. Лясковец"  | Интегриран проект съвместно с "Вик Йовковци" за ремонт на участъци от канализационната мрежа в гр. Лясковец и възстановяване на пътната настилка.  | Друга територия                       | 2.100  | СПРЗСР 2021-2027 г./РБ/ПВУ | 2027 г. | Вик Йовковци/Дирекция „Териториално устройство, общинска собственост и европейска интеграция"                   |
| Приоритет 2   | Мярка 2.1 „Подобрение на водоснабдителната и канализационна инфраструктура“ | Дейност 4. "Изграждане на смесена/локална канализационна мрежа и локални пречиствателни станции за отпадни води" | Интегриран проект съвместно с "Вик Йовковци" доизграждане на канализационните системи и изграждане на локални пречиствателни станции, с които да се преустанови заустване на отпадни води в деретата в селата.   | Друга територия                       | 1.300  | СПРЗСР 2021-2027 г./РБ/ПВУ | 2027 г. | Вик Йовковци/Дирекция „Териториално устройство, общинска собственост и европейска интеграция"                   |
| Приоритет 2   | Мярка 2.1 „Подобрение на водоснабдителната и канализационна инфраструктура“ | Дейност 5. „Реконструкция и рехабилитация на участъци от водопроводната мрежа“                                   | Реконструкция и рехабилитация на водопроводната мрежа в с. Мерданя, Община Лясковец  | Други зони                            | 2.650  | СПРЗСР 2023-2027           | 2026 г. | Дирекция „Общинска собственост, устройство на територията, екология, европейска политика и обществени поръчки“  |
| Общо по Мярка 2.1 „Подобрение на водоснабдителната и канализационна инфраструктура“ |   |  |  |                                       | 10.969 |                            |         |   |
| Приоритет 2   | Мярка 2.2 "Ефективно управление на отпадъците"                              | Дейност 1: "Насърчаване на кръговата икономика"  | Дейността включва: 1) Разширяване на зоните за разделно събиране на отпадъци в община Лясковец; 2) Въвеждане на система за събиране на текстилни отпадъци на територията на община Лясковец; 3) Провеждане на информационни кампании и разяснения за насърчаване на населението за отговорно поведение и разделно събиране на отпадъци; 4) Въвеждане на екологични публичночастни инициативи и практики за рециклиране на отпадъци и др. | Цялата територия/Зона 1/Зона 2/Зона 3 | 0.400  | СБ/НП                      | 2027 г. | Дирекция "Териториално устройство, общинска собственост и европейска интеграция" / Предприятия за сметосъбиране |

|   |   |   |  |                          |        |       |         |  |
|---|---|---|--|--------------------------|--------|-------|---------|--|
| Приоритет 2   | Мярка 2.2 "Ефективно управление на отпадъците"              | Дейност 2: "Рекултивация на замърсени терени и дерета на територията на общината" | Контрол и отстраняване на нерегламентирани сметища на територията на общината, почистване и рекултивация на дерета и замърсени терени на територията на общината (Пехчан дере в с. Козаревец). | Цялата територия         | 0.350  | СБ    | 2027 г. | Дирекция "Териториално устройство, общинска собственост и европейска интеграция" |
| Общо Мярка 2.2 "Ефективно управление на отпадъците"                 |   |   |  |                          | 0.750  |       |         |  |
| Приоритет 2   | Мярка 2.3 „Намаляване на рисковете от климатичните промени“ | Дейност 1: "Наблюдение и укрепване на свлачище в Джулюница"                       | Дейността включва проучване на състоянието, изготвяне на проект и изпълнение на дейности за укрепването му .   | Друга територия          | 0.350  | РБ    | 2027 г. | Дирекция "Териториално устройство, общинска собственост и европейска интеграция" |
| Приоритет 2   | Мярка 2.3 „Намаляване на рисковете от климатичните промени“ | Дейност 2: "Създаване на зелени защитни пояси и крайпътно озеленяване"            | Дейността включва проучване и определяне на зони за изграждане на зелени пояси за защита.  | Цялата територия         | 0.120  | СБ    | 2027 г. | Общинско предприятие „Благоустройство, озеленяване и почистване“                 |
| Приоритет 2   | Мярка 2.3 „Намаляване на рисковете от климатичните промени“ | Дейност 3: "Мониторинг и поддържане на язовирите общинска собственост"            | Дейността е насочена към поддържане на наличните 14 микроязовира, мониторинг на тяхното състояние и възстановителни дейности при необходимост.   | Друга територия / Зона 3 | 0.220  | РБ/СБ | 2027 г. | Дирекция "Териториално устройство, общинска собственост и европейска интеграция" |
| Общо по Мярка 2.3 „Намаляване на рисковете от климатичните промени“ |   |   |  |                          | 0.690  |       |         |  |
|   |   |   |  |                          |        |       |         |  |
| ОБЩО ЗА ПРИОРИТЕТ 2: "СЪХРАНЕНИЕ НА ПРИРОДНИТЕ РЕСУРСИ"             |   |   |  |                          | 12.409 |       |         |  |



Програма за реализация на ПИРО на община Лясковец за периода 2021-2027 г. :  
описание на предвидените мерки и дейности по Приоритет 3 „Устойчива среда за развитие на бизнес и  
професионалната и лична реализация“

| Приоритет   | Мярка  | Дейност/проектна идея*  | Кратко описание  | Територия/зона за прилагане на интегриран подход (зона за въздействие)* | Индикативен бюджет (в млн. лв.) | Източник на финансиране                    | Срок за изпълнение | Административна структура (звено в общината), отговорно за реализация на мярката   |
|-------------|--|---|--|---|---------------------------------|--|--------------------|--|
| Приоритет 3 | Мярка 3.1 „Развитие и подобряване на бизнес средата“ | Дейност 1: "Подобряване на пътната инфраструктура и модернизация на техническа инфраструктура в промишлените зони"  | Дейността е насочена към развитие на трите производствени зони около гр. Лясковец и зоната при с. Козаревец, като са включени дейности за изготвяне на ПУП и изграждане на довеждаща техническа инфраструктура.        | Зона 1 / Зона 2   | 1.250                           | СБ / РБ                                    | 2027 г.            | Вик Йовковци/Електроразпределително дружество/Дирекция „Териториално устройство, общинска собственост и европейска интеграция" |
| Приоритет 3 | Мярка 3.1 „Развитие и подобряване на бизнес средата“ | Дейност 2: "Насърчаване на инвестиции в подобряване на материалната среда и производственото оборудване в местните предприятия"                           | Дейността е насочена към технологично модернизиране, разширяване на предлаганите услуги и въвеждане на мерки за енергийна ефективност в местните предприятия   | Други територии   | 3.500                           | ПКИП/СПРЗСР /ПНИИДИТ/Фонд "Декарбонизация" | 2027 г.            | Частни субекти   |
| Приоритет 3 | Мярка 3.1 „Развитие и подобряване на бизнес средата“ | Дейност 3: "Разработване на планове за регулация на новосъздадени промишлени зони" – по протежение на околновръстно шосе и в землището на село Драгижево" | Дейността е насочена към обособяване на нови производствени зони по протежение на околновръстно шосе на гр. Лясковец и в землището на село Драгижево, в т.ч. смяна на предназначението на земи, изготвяне на ПУП и др. | Други територии   | 0.500                           | СБ   | 2027 г.            | Дирекция „Териториално устройство, общинска собственост и европейска интеграция"   |



| Приоритет  | Мярка  | Дейност/проектна идея*   | Кратко описание   | Територия/зона за прилагане на интегриран подход (зона за въздействие)* | Индикативен бюджет (в млн. лв.) | Източник на финансиране | Срок за изпълнение | Административна структура (звено в общината), отговорно за реализация на мярката                               |
|--|--|--|---|---|---------------------------------|-------------------------|--------------------|--|
| Приоритет 3  | Мярка 3.1 „Развитие и подобряване на бизнес средата“ | Дейност 4: "Изграждане на трасе и връзка за газификация на с. Драгижево с цел подобряване на икономическия климат"                 | Дейността е насочена към газификация на с. Драгижево  | Други територии   | 1.250                           | Частен ресурс           | 2027 г.            | Булгаргаз/Дирекция „Териториално устройство, общинска собственост и европейска интеграция"                     |
| Приоритет 3  | Мярка 3.1 „Развитие и подобряване на бизнес средата“ | Дейност 5: "Развитие на дуална форма на обучение, за да се синхронизира нуждата на индустрията с предлагането на образовани кадри" | Идеята е насочена към засилване на връзката между бизнеса и местните образователни институции и включва и придобиване на производственото оборудване за професионално образование | Други територии   | 0.075                           | СБ/Частни средства      | 2023 г.            | Частни субекти / образователни институции  |
| Приоритет 3  | Мярка 3.1 „Развитие и подобряване на бизнес средата“ | Дейност 6: „Реконструкция и рехабилитация на участъци от водопроводната мрежа“   | Реконструкция и рехабилитация на водопроводната мрежа в с. Мерданя, община Лясковец   | Други зони  |                                 | СПРЗСР                  | 2026 г.            | Дирекция „Общинска собственост, устройство на територията, екология, европейска политика и обществени поръчки“ |
| Приоритет 3  | Мярка 3.1 „Развитие и подобряване на бизнес средата“ | Дейност 7 "Рехабилитация и реконструкция на улична мрежа"  | Реконструкция на ул. „Васил Левски“, гр. Лясковец, общ. Лясковец  | Други зони  |                                 | СПРЗСР 2023 - 2027      | 2026               | Дирекция „Общинска собственост, устройство на територията, екология, европейска политика и обществени поръчки“ |
| Общо по Мярка 3.1 „Развитие и подобряване на бизнес средата“ |  |  |   |   | 6.575                           |                         |                    |  |



| Приоритет   | Мярка   | Дейност/проектна идея*  | Кратко описание   | Територия/зона за прилагане на интегриран подход (зона за въздействие)* | Индикативен бюджет (в млн. лв.) | Източник на финансиране           | Срок за изпълнение | Административна структура (звено в общината), отговорно за реализация на мярката |
|-------------|---|---|---|---|---------------------------------|-----------------------------------|--------------------|--|
| Приоритет 3 | Мярка 3.2: „Популяризиране на природното и културно наследство“ | Дейност 1: "Изграждане на Посетителски туристически център до Манастир "Св. Петър и Павел", пешеходни пътеки и изгледна площадка"         | Изграждане и оборудване на посетителски център, оформяне на пътеки, избор на място и изграждане на площадка.  | Зона 3  | 0.700                           | СПРЗСР 20212027 г./BOMP / ETC /СБ | 2025 г.            | Дирекция „Териториално устройство, общинска собственост и европейска интеграция" |
| Приоритет 3 | Мярка 3.2: „Популяризиране на природното и културно наследство“ | Дейност 2: "Пътят на традициите – нови измерения в съхраняването и популяризирането на културноисторическото наследство на град Лясковец" | Провеждане на събитие-възстановка, свързано с гурбетчийското градинарство и на традиционни занаяти, демонстрации в музея и др.  | Зона 3  | 0.020                           | ПРСР 20142020                     | 2023 г.            | Дирекция „Териториално устройство, общинска собственост и европейска интеграция" |
| Приоритет 3 | Мярка 3.2: „Популяризиране на природното и културно наследство“ | Дейност 3: "Нови живи атракции в Музей на гурбетчийското градинарство, арт работилници"   | Оформяне и оборудване на нови експозиционни площи, предлагане на нови форми стимулиращи активното преживяване на посетителите.  | Зона 3  | 0.125                           | СПРЗСР 20212027 г./BOMP / ETC /СБ | 2026 г.            | Дирекция „Териториално устройство, общинска собственост и европейска интеграция" |
| Приоритет 3 | Мярка 3.2: „Популяризиране на природното и културно наследство“ | Дейност 4: "Възстановяване на местата за отдих в местността Романа (с. Джуланица) и възстановяване на екопътека"                          | Обследване на съществуващото състояние, изготвяне на технически документи, възстановителни дейности по изградената екопътека за осигуряване на безопасност на посетителите и обновяване на съществуващите места за отдих. | Други зони  | 0.125                           | СБ                                | 2027 г.            | Дирекция „Териториално устройство, общинска собственост и европейска интеграция" |

| Приоритет   | Мярка   | Дейност/проектна идея*   | Кратко описание  | Територия/зона за прилагане на интегриран подход (зона за въздействие)* | Индикативен бюджет (в млн. лв.) | Източник на финансиране               | Срок за изпълнение | Административна структура (звено в общината), отговорно за реализация на мярката |
|---|---|--|--|---|---------------------------------|---------------------------------------|--------------------|--|
| Приоритет 3   | Мярка 3.2: „Популяризиране на природното и културно наследство“ | Дейност 5: "Създаване, възстановяване и развитие на туристически зони в населените места на територията на община Лясковец и популяризация на местните традиции" | Дейността е насочена към създаване на зона около манастир в село Мерданя и еко-пътека до местност „Хайдушки камък“, местност „Кюфлюка“ с. Добри дял.   | Други зони  | 0.262                           | СПРЗСР 20212027 г./ВОМР /СБ           | 2027 г.            | Дирекция „Териториално устройство, общинска собственост и европейска интеграция" |
| Приоритет 3   | Мярка 3.2: „Популяризиране на природното и културно наследство“ | Дейност 6: "Насърчаване развитието на специализирани регионални туристически продукти чрез използване на местните ресурси"                                       | Интегриран проект/и свързан с участие в съвместни инициативи за формиране и популяризиране на туристически маршрути и разнообразяване на асортимент от местни продукти и сувенири свързани с културното наследство | Цялата територия / Зона 3   | 0.250                           | СПРЗСР 20212027 г./ВОМР / ЕТС/ ХП /СБ | 2027 г.            | Дирекция „Териториално устройство, общинска собственост и европейска интеграция" |
| Общо по Мярка 3.2: „Популяризиране на природното и културно наследство“                           |   |  |  |   | 1.482                           |                                       |                    |  |
| ОБЩО ЗА ПРИОРИТЕТ 3: "УСТОЙЧИВА СРЕДА ЗА РАЗВИТИЕ НА БИЗНЕС И ПРОФЕСИОНАЛНАТА И ЛИЧНА РЕАЛИЗАЦИЯ" |   |  |  |   | 8.057                           |                                       |                    |  |

Програма за реализация на ПИРО на община Лясковец за периода 2021-2027 г. :

описание на предвидените мерки и дейности по Приоритет 4: „Отзивчиво и социално отговорно управление“



| Приоритет   | Мярка  | Дейност/проектна идея*  | Кратко описание                                | Територия/зона за прилагане на интегриран подход (зона за въздействие)** | Индикативен бюджет (в млн. лв.) | Източник на финансиране | Срок за изпълнение | Административна структура (звено в общината), отговорно за реализация на мярката     |
|-------------|--|---|--|--|---------------------------------|-------------------------|--------------------|--|
| Приоритет 4 | Мярка 4.1: „Улеснено предоставяне на публични услуги и информация на бизнеса и жителите на община“ | Дейност 1: "Разширяване на електронните услуги, предоставяни от община Лясковец"                          | Въвеждане на нови онлайн услуги                | Друга територия  | 0.045                           | СБ                      | 2023 г             | Дирекция „Бюджет, финанси, правно и информационно обслужване и гражданско състояние" |
| Приоритет 4 | Мярка 4.1: „Улеснено предоставяне на публични услуги и информация на бизнеса и жителите на община“ | Дейност 2: "Включване на община Лясковец в тематични мрежи за международно сътрудничество"                | Участие в международни мрежи за сътрудничество | Друга територия  | 0.025                           | СБ/ХП                   | 2027 г.            | Дирекция „Териториално устройство, общинска собственост и европейска интеграция“;    |
| Приоритет 4 | Мярка 4.1: „Улеснено предоставяне на публични услуги и информация на бизнеса и жителите на община“ | Дейност 3: "Участие на община Лясковец в междубщинско сътрудничество за подобряване на публичните услуги" | -  | Друга територия  | 0.013                           | СБ                      | 2027 г.            | Дирекция „Териториално устройство, общинска собственост и европейска интеграция“;    |

| Приоритет  | Мярка  | Дейност/проектна идея*   | Кратко описание   | Територия/зона за прилагане на интегриран подход (зона за въздействие)** | Индикативен бюджет (в млн. лв.) | Източник на финансиране | Срок за изпълнение | Административна структура (звено в общината), отговорно за реализация на мярката     |
|--|--|--|---|--|---------------------------------|-------------------------|--------------------|--|
| Приоритет 4  | Мярка 4.1: „Улеснено предоставяне на публични услуги и информация на бизнеса и жителите на община“ | Дейност 4 "Информация за възможности за развитие, подпомагане"   | Изготвяне и публикуване на информация относно потенциални източници на финансиране, свързани със социално икономическото развитие на общината | Друга територия  | 0.010                           | СБ                      | 2027 г.            | Дирекция „Териториално устройство, общинска собственост и европейска интеграция“;    |
| Общо по Мярка 4.1: „Улеснено предоставяне на публични услуги и информация на бизнеса и жителите на община“ |  |  |   |  | 0.093                           |                         |                    |  |
| Приоритет 4  | Мярка 4.2: „Компетентност и професионализъм и насърчаване на гражданското участие“                 | Дейност 1: "Продължаване на действието на Общински фонд за подкрепа на местни инициативи за насърчаване на гражданското участие в подобряване на средата на живот" | Осигуряване на необходимия ресурс за подкрепа на местни инициативи  | Цялата територия   | 0.100                           | СБ                      | 2027 г.            | Дирекция „Бюджет, финанси, правно и информационно обслужване и гражданско състояние" |
| Приоритет 4  | Мярка 4.2: „Компетентност и професионализъм и насърчаване на гражданското участие“                 | Дейност 2: "Обучения, обмен на опит и партньорства с поборитимени общини"  | Организиране и провеждане на партньорски срещи за обмен на добри практики   | Друга територия  | 0.075                           | СБ/ХП                   | 2027 г.            | Дирекция „Териториално устройство, общинска собственост и европейска интеграция“;    |
| Приоритет 4  | Мярка 4.2: „Компетентност и професионализъм и насърчаване на гражданското участие“                 | Дейност 3: "Внедряване на добри практики за управление на човешките ресурси за компетентно обслужване на гражданите"   | Проучване и анализ на добри практики за УЧР   | Друга територия  | 0.015                           | СБ                      | 2027 г.            | Дирекция „Териториално устройство, общинска собственост и европейска интеграция“;    |



| Приоритет  | Мярка  | Дейност/проектна идея*  | Кратко описание  | Територия/зона за прилагане на интегриран подход (зона за въздействие)** | Индикативен бюджет (в млн. лв.) | Източник на финансиране | Срок за изпълнение | Административна структура (звено в общината), отговорно за реализация на мярката  |
|--|--|---|--|--|---------------------------------|-------------------------|--------------------|---|
| Приоритет 4  | Мярка 4.2: „Компетентност и професионализъм и насърчаване на гражданското участие“                           | Дейност 4: "Насърчаване на културни, образователни и творчески обмени с други общини"           | -  | Друга територия  | 0.068                           | СБ/ХП                   | 2027 г.            | Дирекция „Териториално устройство, общинска собственост и европейска интеграция“; |
| Общо по Мярка 4.2: „Компетентност и професионализъм и насърчаване на гражданското участие“ |  |   |  |  | 0.258                           |                         |                    |   |
| Приоритет 4  | Мярка 4.3: „Въвеждане на нови форми на образователна и социална подкрепа за групи в неравностойно положение“ | Дейност 1: "Създаване на творчески пространства за изяви на деца и младежи"                     | Обособяване и създаване на творчески и арт пространства за развитие на таланта на деца и младежи   | Цялата територия   | 0.050                           | СБ                      | 2027 г.            | Дирекция „Икономическа политика и хуманитарни дейности“                           |
| Приоритет 4  | Мярка 4.3: „Въвеждане на нови форми на образователна и социална подкрепа за групи в неравностойно положение“ | Дейност 2: "Подкрепа на личностната интеграция и възможности за социално развитие на общността" | Дейността включва осигуряване на ресурсно подпомагане на деца и ученици със специални образователни потребности, организиране на различни прояви, провеждане на изяви на интересите и способностите на децата и младите хора, осигуряване технически средства, специализирано оборудване, дидактически материали, методики, привличане на допълнителни специалисти поддържане и повишаване квалификацията на наличните специалисти и др. | Цялата територия   | 0.075                           | СБ                      | 2027 г.            | Дирекция „Икономическа политика и хуманитарни дейности“                           |

| Приоритет  | Мярка  | Дейност/проектна идея*   | Кратко описание  | Територия/зона за прилагане на интегриран подход (зона за въздействие)** | Индикативен бюджет (в млн. лв.) | Източник на финансиране | Срок за изпълнение | Административна структура (звено в общината), отговорно за реализация на мярката |
|--|--|--|--|--|---------------------------------|-------------------------|--------------------|--|
| Общо по Мярка 4.3: "Въвеждане на нови форми на образователна и социална подкрепа за групи в неравностойно положение" |  |  |  |  | 0.125                           |                         |                    |  |
| Приоритет 4  | Мярка 4.4. „Запазване и развитие на културните традиции и културно многообразие“ | Дейност 1: "Демонстрационни проекти за запазване на културните традиции и предаването им през поколения"   | -  | Цялата територия / Зона 3  | 0.125                           | ХП                      | 2027 г.            | Дирекция „Териториално устройство, общинска собственост и европейска интеграция" |
| Приоритет 4  | Мярка 4.4. „Запазване и развитие на културните традиции и културно многообразие“ | Дейност 2: "Подкрепа за развитие на занаятите и творческите индустрии на територията на община Лясковец"   | Обособяване на зони за развитие на занаяти, оборудване и съоръжения на работилници и др. | Цялата територия / Зона 3  | 0.085                           | СБ                      | 2027 г.            | Дирекция „Териториално устройство, общинска собственост и европейска интеграция" |
| Приоритет 4  | Мярка 4.4. „Запазване и развитие на културните традиции и културно многообразие“ | Дейност 3: "Обогатяване на традиционните фестивали и събори, провеждани на територията на община Лясковец" | Популяризиране на културния календар, организирани и провеждане на фестивали и събори    | Цялата територия /   | 0.120                           | СБ                      | 2027 г.            | Дирекция „Икономическа политика и хуманитарни дейности"/читалища                 |
| Общо по Мярка 4.4. „Запазване и развитие на културните традиции и културно многообразие“                             |  |  |  |  | 0.330                           |                         |                    |  |
| ОБЩО ЗА ПРИОРИТЕТ 4: "ОТЗИВЧИВО И СОЦИАЛНО ОТГОВОРНО УПРАВЛЕНИЕ"   |  |  |  |  | 0.806                           |                         |                    |  |



# Индикативен списък на важни за общината проекти, включени в ПИРО на община Лясковец за периода 2021-2027 г.



ОБЩИНА  
ЛЯСКОВЕЦ  
2021г.



## Приложение 1А

|             |  | Проекти  | Проектна готовност                        | Индикативен срок на изпълнение (месеци) | Общ индикативен бюджет на проектната идея (в лв.) |
|-------------|--|--|---|---|---|
| Приоритет 1 | Мярка 1.1:<br>"Облагородяване облика, безопасността и сигурността на жизнената среда"    | Реконструкция и рехабилитация на улици, тротоари и съоръжения към тях в квартали на гр. Лясковец (част от Дейност 1: "Реконструкция, обновяване и рехабилитация на жилищни зони в гр. Лясковец") | да  | 18                                      | 1,955,286   |
|             |  | "Благоустрояване на селищната среда в населените места извън градския център" (Дейност 2)  | не  | 18                                      | 450,000   |
|             |  | "Подобряване на транспортната безопасност чрез изграждане на кръгово кръстовище на входа от Горна Оряховица към Лясковец" (Дейност 5)  | не  | 18                                      | 850,000   |
|             | Мярка 1.2:<br>"Изграждане и развитие на места за отдих, развлечения и спорт"             | "Ремонт и благоустрояване на площадки за игра на открито в детски градини в град Лясковец" (Дейност 7)   | да  | 18                                      | 179,939   |
|             |  | Ремонт на спортни площадки в СУ „Максим Райкович” - град Лясковец (Дейност 8)  | да  | 18                                      | 179,905   |
|             |  | "Обновяване и развитие на Спортен комплекс „Михаил Алексиев“ и изграждане и обновяване на спортни съоръжения и площадки за масов спорт в гр. Лясковец" (Дейност 1)                               | Не  | 18                                      | 750,000   |
|             |  | Обособяване и развитие на зона за спорт и отдих в местността до и покрай Манастир "Св. Петър и Павел" (Дейност 4)  | Не  | 16                                      | 225,000   |
|             | Мярка 1.3:<br>„Подобряване на комфорта и сигурността на обществените и жилищните сгради“ | "Реконструкция на сграда на общинска администрация Лясковец с цел подобряване на енергийната ефективност" (Дейност 2)  | да  | 18                                      | 679,152   |
|             |  | Ремонт и обновяване на Читалище „П. Р. Славейков - 1903“, с. Добри дял (Дейност 5)   | да  | 12                                      | 95,548  |
|             |  | Реконструкция и енергийна модернизация на сградата на старото Кино в Лясковец (Дейност 7)  | идеен проект за реконструкция на сградата | 18                                      | 320,000   |
|             |  | "Въвеждане на мерки за ЕЕ, модернизация на детските градини разположени извън градския център и благоустрояване на   | не  | 18                                      | 950,000   |



Приложение 1:

|             |  | Проекти  | Проектна готовност         | Индикативен срок на изпълнение (месеци) | Общ индикативен бюджет на проектната идея (в лв.) |
|-------------|--|--|----------------------------|---|---|
|             |  | заобикалящата среда" (Дейност 1)   |                            |   |   |
|             |  | "Осигуряване на подходящи условията и въвеждане на мерки за енергийна ефективност в сграда за обществено обслужване" (Дейност 6)   | Да                         | 24                                      | 400 000   |
|             | Мярка 1.5:<br>„Социални и здравни услуги“                                      | Създаване на нови работни места в социалната икономика на Община Лясковец ( част от Дейност 8: "Създаване и развитие на форми за подкрепяща заетост чрез социални предприятия")        | Н/П                        | 12                                      | 199,936   |
|             |  | Създаване на устойчива заетост в публичните услуги на Община Лясковец (Дейност 9)  | Н/П                        | 12                                      | 143,023   |
|             |  | "Разкриване на нови междуобщински социални услуги – ЦНСТ с община Стражица" (Дейност 5)  | Не                         | 12                                      | 267,000   |
|             |  |  |                            |   |   |
| Приоритет 2 | Мярка 2.1<br>„Подобрение на водоснабдителната и канализационна инфраструктура“ | Реконструкция и рехабилитация на улична водопроводна мрежа в Община Лясковец, Област Велико Търново (част от Дейност 1: "Реконструкция и подмяна на участъци от водопроводната мрежа") | да                         | 18                                      | 5,832,608   |
|             |  | "Изграждане на смесена/локална канализационна мрежа и локални пречиствателни станции за отпадни води" (Дейност 4.)   | Да (за ЛПСОВ с. Джулюница) | 24                                      | 1,300,000   |
| Приоритет 3 | Мярка 3.1<br>„Развитие и подобряване на бизнес средата“                        | "Подобряване на пътната инфраструктура и модернизация на техническа инфраструктура в промишлените зони" (Дейност 1)  | Не                         | 24                                      | 1,250,000   |
|             | Мярка 3.2:<br>„Популяризиране на природното и културно наследство“             | "Изграждане на Посетителски туристически център до Манастир "Св. Петър и Павел", пешеходни пътеки и изгледна площадка" (Дейност 1)   | Не                         | 16                                      | 700,000   |
|             |  | "Нови живи атракции в Музей на гурбетчийското градинарство, арт работилници" (Дейност 2)   | Не                         | 12                                      | 125,000   |



Приложение 1:

---

| Проекти                                  | Проектна готовност | Индикативен срок на изпълнение (месеци) | Общ индикативен бюджет на проектната идея (в лв.) |
|--|--------------------|---|---|
| Общ индикативен бюджет на всички проекти |                    |   | 16,852,397 лв.                                    |

---



## ИНДИКАТИВНА ФИНАНСОВА ТАБЛИЦА



ОБЩИНА  
ЛЯСКОВЕЦ  
2021 г.



## Приложение 2

### ПИРО НА ОБЩИНА ЛЯСКОВЕЦ ЗА ПЕРИОДА 2021-2027 г.

/млн. лв./

| Период<br>2021 - 2027  | Собствени<br>средства -<br>Общински<br>бюджет | Отн. дял (%) | Републикански<br>бюджет | Отн. дял<br>(%) | Средства от<br>ЕС | Отн. дял<br>(%) | Други<br>източници | Отн. дял<br>(%) | ОБЩО в<br>лв. | ОБЩО в<br>от<br>н.<br>дял (%) |
|--|---|--------------|-------------------------|-----------------|-------------------|-----------------|--------------------|-----------------|---------------|-------------------------------|
| Приоритет 1:<br>„Подобряване на<br>свързаността и жизнената<br>среда“                                | 0.904   | 24.14%       | 6.571                   | 32.98%          | 10.367            | 46.97%          | 2.026              | 83.83%          | 19.867        | 41.6%                         |
| Приоритет 2: „Съхранение<br>на природните ресурси“   | 0.758   | 25.73%       | 4.870                   | 57.69%          | 6.581             | 36.24%          | 0.200              | 11.76%          | 12.409        | 42.3%                         |
| Приоритет 3 „Устойчива<br>среда за развитие на<br>бизнес и<br>професионалната и лична<br>реализация“ | 1.146   | 44.64%       | 0.750                   | 9.33%           | 3.142             | 16.38%          | 3.019              | 4.41%           | 8.057         | 15.5%                         |
| Приоритет 4: „Отзивчиво и<br>социално отговорно<br>управление“                                       | 0.535   | 5.49%        | 0.000                   | 0.00%           | 0.000             | 0.41%           | 0.271              | 0.00%           | 0.806         | 0.6%                          |
| ОБЩО   | 3.343   | 100.00%      | 12.190                  | 100.00%         | 20.090            | 100.00%         | 5.515              | 100.00%         | 41.139        | 100.0%                        |







## МАТРИЦА НА ИНДИКАТОРИТЕ ЗА НАБЛЮДЕНИЕ И ОЦЕНКА НА ПИРО НА ОБЩИНА ЛЯСКОВЕЦ ЗА ПЕРИОДА 2021-2027 г.

| Индикатори за продукт   |  |               |   |                    |                 |
|---|--|---------------|---|--------------------|-----------------|
| Приоритет, мярка  | Индикатор  | Мерна единица | Източник на информация                        | Период на отчитане | Целева стойност |
| Приоритет 1: „Подобряване на свързаността и жизнената среда“                          |  |               |   |                    |                 |
| Мярка 1.1: "Облагородяване облика, безопасността и сигурността на жизнената среда"    | Обновена и благоустроена градска среда<br><i>Дефиниция: Индикаторът включва реконструирана и благоустроена улична мрежа, пешеходните зони, облагородени зелените зони, обособени паркинг зони)</i> | Кв. м.        | Годишни доклади за изпълнението на ПИРО, ИСУН | Два пъти в периода | 15 800          |
| Мярка 1.2: "Изграждане и развитие на места за отдих, развлечения и спорт"             | Обновени / реконструирани места за отдих и спорт<br><i>Дефиниция: Индикаторът включва обновени спортни площадки, спортни обекти и места за отдих)</i>  | брой          | Годишни доклади за изпълнението на ПИРО, ИСУН | Два пъти в периода | 11              |
| Мярка 1.3: „Подобряване на комфорта и сигурността на обществените и жилищните сгради“ | Обществени сгради, получили подкрепа за подобряване на енергийните им характеристики<br><i>(Общ индикатор RCO 19)</i>  | брой          | Отчети за енергийна ефективност               | Два пъти в периода | 6               |
| Мярка 1.4: „Развитие на транспортните системи и мобилността“                          | Дължина на реконструирани или модернизирани общински пътища<br><i>(Общ индикатор RCO 46)</i>   | Км.           | Годишни доклади за изпълнението на ПИРО       | Един път в периода | 15              |
| Мярка 1.5: „Социални и здравни услуги“  | Капацитет на подкрепяната социална инфраструктура (различна от жилищна)  | брой места    | Годишни доклади за изпълнението на ПИРО, ИСУН | Един път в периода | 160             |

## МАТРИЦА НА ИНДИКАТОРИТЕ ЗА НАБЛЮДЕНИЕ И ОЦЕНКА НА ПИРО НА ОБЩИНА ЛЯСКОВЕЦ ЗА ПЕРИОДА 2021-2027 г.

| Индикатори за продукт  |   |               |  |                    |                 |
|--|---|---------------|--|--------------------|-----------------|
| Приоритет, мярка   | Индикатор   | Мерна единица | Източник на информация   | Период на отчитане | Целева стойност |
|  | (Общ индикатор RCO 70)  |               |  |                    |                 |
|  |   |               |  |                    |                 |
| Приоритет 2: „Съхранение на природните ресурси“  |   |               |  |                    |                 |
| Мярка 2.1 „Подобрение на водоснабдителната и канализационна инфраструктура“              | Дължина на новите или консолидираните тръби за битови нужди<br>(Общ индикатор RCO 30)   | Линейни метра | ВиК „Йовковци“, общинска администрация   | Един път в периода | 4 500           |
|  | Брой изградени нови пречиствателни съоръжения за отпадъчни води   | брой          | ВиК „Йовковци“, общинска администрация   | Един път в периода | 1               |
| Мярка 2.2 "Ефективно управление на отпадъците"   | Дял на населението обхванато от системата за разделно събиране на отпадъци  | %             | Годишни доклади за изпълнението на ПИРО / Отчет за изпълнението на общинската програма за управление на дейностите по отпадъците | Два пъти в периода | 95%             |
| Мярка 2.3 „Намаляване на рисковете от климатичните промени“                              | Новопостроени или консолидирани защитни съоръжения по крайбрежни ивици, речни и езерни брегове и свлачища за защита на хора, активи и естествената околна среда<br>(Общ индикатор RCO 25) | брой          | Годишни доклади за изпълнението на ПИРО  | Един път в периода | 1               |
|  |   |               |  |                    |                 |
| Приоритет 3 „Устойчива среда за развитие на бизнес и професионалната и лична реализация“ |   |               |  |                    |                 |

## МАТРИЦА НА ИНДИКАТОРИТЕ ЗА НАБЛЮДЕНИЕ И ОЦЕНКА НА ПИРО НА ОБЩИНА ЛЯСКОВЕЦ ЗА ПЕРИОДА 2021-2027 г.

| Индикатори за продукт  |   |               |   |                    |                 |
|--|---|---------------|---|--------------------|-----------------|
| Приоритет, мярка   | Индикатор   | Мерна единица | Източник на информация                        | Период на отчитане | Целева стойност |
| Мярка 3.1 „Развитие и подобряване на бизнес средата“   | Предприятия, получаващи подкрепа (микро-малки, средни и големи предприятия)<br>(Общ индикатор RCO-01)                               | брой          | Годишни доклади за изпълнението на ПИРО/ ИСУН | Два пъти в периода | 15              |
| Мярка 3.2: „Популяризиране на природното и културно наследство“  | Реализирани инициативи за популяризиране на местното наследство   | брой          | Годишни доклади за изпълнението на ПИРО/ ИСУН | Един път в периода | 6               |
| Приоритет 4: „Отзивчиво управление“  |   |               |   |                    |                 |
| Мярка 4.1: „Улеснено предоставяне на публични услуги и информация на бизнеса и жителите на община“           | Брой въведени нови онлайн услуги административни услуги   | брой          | Общинска администрация                        | Два пъти в периода | 10              |
| Мярка 4.2: „Компетентност и професионализъм и насърчаване на гражданското участие“                           | Дял на служители с подобрена квалификация и компетенция<br>Дефиниция: Брой служители преминали обучение спрямо общия брой служители | %             | Общинска администрация                        | Два пъти в периода | 45%             |
| Мярка 4.3: „Въвеждане на нови форми на образователна и социална подкрепа за групи в неравностойно положение“ | Въведени нови форми на подкрепа за деца и ученици в неравностойно положение   | брой          | Годишни доклади за изпълнението на ПИРО, ИСУН | Един път в периода | 4               |
| Мярка 4.4. „Запазване и развитие на културните традиции и културно многообразие“                             | Подкрепени нови инициативи за запазване на културните традиции  | брой          | Годишни доклади за изпълнението на ПИРО/ ИСУН | Два пъти в периода | 5               |

## МАТРИЦА НА ИНДИКАТОРИТЕ ЗА НАБЛЮДЕНИЕ И ОЦЕНКА НА ПИРО НА ОБЩИНА ЛЯСКОВЕЦ ЗА ПЕРИОДА 2021-2027 г.

| Индикатори за резултат  |  |               |                                   |                    |                 |                 |
|---|--|---------------|-----------------------------------|--------------------|-----------------|-----------------|
| Стратегическа цел   | Индикатор  | Мерна единица | Източник на информация            | Период на отчитане | Базова стойност | Целева стойност |
| Стратегическа цел 1:<br>Осигурена качествена, спокойна и безопасна среда, насърчаваща инициативността и социалната свързаност на местната общност | Население обхванато от подобрени условия за живот<br>(база 2019 г.)<br>Дефиниция: броя населени места, които ще бъдат обхванати от подобрените жизнено условия и броя на населението в тях спрямо общото население, редуциран с прогнозата за развитие на населението до 2020 г. | Брой          | Общинска администрация, ИСУН, НСИ | Към 31.12.2027     | 0               | 4 500           |
|   | Годишен брой на децата, използващи подкрепяната образователна инфраструктура<br>(Общ индикатор RCR -71)  | Брой деца     | Общинска администрация, ИСУН      | Към 31.12.2027     | 0               | 355             |
|   | Сгради с подобрена   | Брой          | Отчети за енергийна ефективност   | Към                | 0               | 15              |

## МАТРИЦА НА ИНДИКАТОРИТЕ ЗА НАБЛЮДЕНИЕ И ОЦЕНКА НА ПИРО НА ОБЩИНА ЛЯСКОВЕЦ ЗА ПЕРИОДА 2021-2027 г.

| Индикатори за резултат  |   |               |                        |                    |                 |                 |
|---|---|---------------|------------------------|--------------------|-----------------|-----------------|
| Стратегическа цел   | Индикатор   | Мерна единица | Източник на информация | Период на отчитане | Базова стойност | Целева стойност |
|   | енергийна класификация (жилищни, частни нежилни, обществени нежилни)<br>(Общ индикатор RCR -28)   |               |                        | 31.12.2027         |                 |                 |
|   |   |               |                        |                    |                 |                 |
| Стратегическа цел 2:<br>Създадени условия за растеж и развитие на бизнеса и личността | Частни инвестиции, допълващи публичната подкрепа (безвъзмездни средства, финансови инструменти)<br>(Общ индикатор RCR -02)  | Лв.           | ИСУН                   | Към 31.12.2027     | 0               | 500 000         |
|   | Малки средни предприятия, които се възползват от дейности за развитие на умения, осъществявани чрез местна / регионална екосистема<br>(Общ индикатор - RCR 24)<br>Дефиниция: МПС получили подкрепа за развитие на умения на техни служители | Брой          | ИСУН                   | Към 31.12.2027     | 0               | 8               |