



РЕШЕНИЕ №ВТ-07-ЕО/2021 г.

за преценяване на необходимостта от извършване на екологична оценка

На основание чл. 85, ал. 4 и ал. 5 от *Закона за опазване на околната среда* (ЗООС), чл. 14, ал. 1, ал. 2, ал. 3 от *Наредбата за условията и реда за извършване на екологична оценка на планове и програми* (НУРИЕО), чл. 31, ал. 4 във връзка с ал. 1 и ал. 6 от *Закона за биологичното разнообразие* (ЗБР), чл. 37, ал. 4 във връзка с чл. 2, ал. 1, т. 1 от *Наредбата за условията и реда за извършване на оценка на съвместимостта на планове, програми, проекти и инвестиционни предложения с предмета и целите на опазване на защитените зони* (НУРИОС), представена от възложителя информация по чл.8а, ал. 1 и ал. 2 от *НУРИЕО* и получено становище от Регионална здравна инспекция, гр. Велико Търново (РЗИ – Велико Търново)

РЕШИХ:

да не се извършва екологична оценка на „План за интегрирано развитие на **Община Лясковец (2021-2027)**”, при прилагането, на който няма вероятност да се окаже значително отрицателно въздействие върху околната среда и човешкото здраве, при спазване на поставеното условие

Възложител: Община Лясковец, ЕИК 000133844

Седалище: гр. Лясковец, п. к. 5140, пл. „Възраждане“ №1

Характеристика на проекта за План за интегрирано развитие на община Лясковец (ПИРО Лясковец):

Основната цел на Плана за интегрирано развитие на община Лясковец е да определи средносрочните цели и приоритети за устойчиво развитие на общината и връзките ѝ с други общини, в съответствие с интегрираната териториална стратегия за развитие на региона за планиране от ниво 2 и с действащия общ устройствен план на общината, в това число и да осигури пространствена, времева и фактическа координация и интеграция на различни политики и планови ресурси за постигане на дефинираните цели за трайно подобряване на икономическото, социалното и екологичното състояние на общинската територия.

Планът е стратегически документ, обвързващ сравнителните предимства и потенциал за развитие на местно ниво с ясно дефинирана визия, цели и приоритети за развитие, свързани общо от стремежа към по-висок жизнен стандарт на хората в общината и устойчиво развитие на територията.

Планът за интегрирано развитие на община Лясковец за периода 2021 – 2027 г. включва:

- анализ на икономическото и социалното развитие на община Лясковец;
- приоритети и цели за развитие на община Лясковец за периода 2021 – 2027 г.;
- определени зони за прилагане на интегриран подход за удовлетворяване на идентифицираните нужди и за подкрепа на потенциалите за развитие и на възможностите за сътрудничество с други общини;
- програма за реализация на плана, с която се конкретизират проектите за неговото изпълнение, съответните финансови ресурси и звената за изпълнение на проектите;

- мерки за ограничаване изменението на климата и мерки за адаптиране към климатичните промени и за намаляване на риска от бедствия;
- матрица на индикаторите за наблюдение и оценка на ПИРО Лясковец за периода 2021-2027 г.

Структурата на стратегическата част на ПИРО Лясковец обединява визията за развитие на общината до 2027 г., а именно: „Община Лясковец – спокойно и сигурно място за живот, работа и развитие на местната общност!“ и се трансформира в следните стратегически цели:

- Стратегическа цел 1: Осигурена качествена, спокойна и безопасна среда, насърчаваща инициативността и социалната свързаност на местната общност;
- Стратегическа цел 2: Създадени условия за растеж и развитие на бизнеса и личността;

Стратегическите цели от своя страна са продължени в следните приоритети:

- *Приоритет 1* – „Подобряване на свързаността и жизнената среда“

Това приоритетно направление включва развитие на градските и селски райони за решаване на обществени и социални нужди, като се отчита влиянието на елементите на физическата и околната среда. Това означава също опазване на природна среда, разширяване и запазване на откритите пространства, и предлагане на повече удобства за отдих, спорт и развлечения. Подкрепата за подобряване условията в училищата и детските градини, разширяване кръга на предоставяните социални услуги, както и развитието на спортните, младежки и културни дейности са от ключово значение за задържането на местното население, и намалението на въздействието на миграционните процеси.

- *Приоритет 2* – „Съхранение на природните ресурси“

Съхранението на основните елементи на заобикалящата среда и биоразнообразие, са в основата на настоящия приоритет. Защитата и управлението на природната среда, както и свеждането до минимум на негативното въздействие е от основно значение за постигане на устойчиво бъдеще за общината и по-добър, здравословен и сигурен живот на местната общност.

- *Приоритет 3* – „Устойчива среда за развитие на бизнес и професионалната и лична реализация“

Приоритетът е насочен към подкрепа на местната икономика, независимо от ограничените възможности, с които общината разполага. Нейната роля се разглежда в две посоки – от една страна в предоставянето на съдействие на потенциални инвеститори, в т.ч. и обособяване на нови урбанизирани терени на територията на общината, съобразени с нуждите на бизнеса, а от друга страна - координиране и създаване на условия за по-бързо изграждане на техническа инфраструктура.

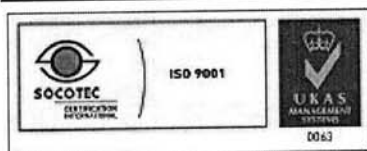
- *Приоритет 4* – „Отзивчиво управление.“

Променящите се нужди на бизнеса и населението изисква компетентна и отворена администрация, способна да адаптира предлаганите услуги по начин, който непрекъснато да генерира стойност. В тази връзка, действията на администрацията ще бъдат насочени към предоставяне на услуги, съобразени с техните нужди, и отговарящи на нивото на технологична модернизация.

Четири приоритетни направления съдържат следните мерки, които очертават действия и инициативи, завършващи в конкретни проекти:

По приоритет 1:

- Мярка 1.1: „Облагородяване облика, безопасността и сигурността на жизнената среда“;
- Мярка 1.2: „Изграждане и развитие на места за отдих, развлечения и спорт“;
- Мярка 1.3: „Подобряване на комфорта и сигурността на обществените и жилищните сгради“;



- Мярка 1.4. „Развитие на транспортните системи и мобилността“;
- Мярка 1.5 „Социални и здравни услуги“;
- Мярка 1.6: „Въвеждане на нови форми на образователна и социална подкрепа за групи в неравностойно положение“.

По приоритет 2:

- Мярка 2.1: „Подобрение на водоснабдителната и канализационна инфраструктура“;
- Мярка 2.2: „Ефективно управление на отпадъците“;
- Мярка 2.3 „Намаляване на рисковете от климатичните промени“.

По Приоритет 3:

- Мярка 3.1 „Развитие и подобряване на бизнес средата“;
- Мярка 3.2: „Популяризиране на природното и културно наследство“;
- Мярка 3.3. „Запазване и развитие на културните традиции и културно многообразие“.

По приоритет 4:

- Мярка 4.1: „Улеснено предоставяне на публични услуги и информация на бизнеса и жителите на община“;
- Мярка 4.2: „Компетентност и професионализъм и насърчаване на гражданското участие“;
- Мярка 4.3 „Развитие на туристическия потенциал“.

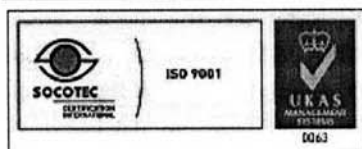
Проектът на ПИРО попада в хипотезата на т. 9.3 (изм. - ДВ, бр. 70 от 2020 г.) Закон за регионалното развитие - планове за интегрирано развитие на общините на Приложение №2 към чл. 2, ал. 2, т. 1 от НУРИЕО. В тази връзка е проведена процедура по преценяване необходимостта от екологична оценка (ЕО).

Проектите на планове, като предмет на преценяване на необходимостта от извършване на ЕО, попадат под разпоредбите на чл. 2, ал. 1, т. 1 от НУРИОС и подлежат на процедура по оценка на съвместимостта с предмета и целите на опазване на защитените зони. Съгласно разпоредбите на чл. 31, ал. 4 във връзка с ал. 1 и ал. 6 от ЗБР, тази процедура е извършена заедно с процедурата по преценяване необходимостта от екологична оценка (ЕО). Преценката на компетентния орган по съвместената процедура е, че не е необходимо да се извършва екологична оценка, поради следните

МОТИВИ:

1. Планът се изработва в съответствие с изискванията на Утвърдените през март 2021 г. от министъра на благоустройството и регионалното развитие Методически указания за разработване и прилагане на Планове за интегрирано развитие на община (ПИРО) за периода 2021-2027 г. Осигурена е пространствена, времева и фактическа координация и интеграция на предвижданията на останалите секторни документи, действащи на общинско ниво. Предвижда взаимодействието с факторите, условията и потенциала за специфичното пространствено развитие на общината, мрежата от населени места и отделните сектори (селско стопанство, индустрия, транспорт, екологична инфраструктура, здравни и социални услуги, туризъм и др.), залежали в устройствените планове и схеми за развитие на територията. Направен е подробен анализ на съществуващата обстановка.

2. ПИРО Лясковец е със срок на действие 7 години. Той е съобразен с нормативните документи, свързани с местното самоуправление, териториалното устройство, опазването на околната среда, кадастъра и имотния регистър за територията



5002 гр. Велико Търново, бул. "Никола Габровски" № 68, п.к.11
Тел: (+359 62) 620 358, Факс: (+359 62) 623 784
e-mail: riosvt-vt@riosvt.org, www.riosvt.org



на общината и е в съответствие с целите на кохезионната политика на Европейския съюз за периода 2021-2027 г.

3. Пространственият обхват на ПИРО включва цялата територия на общината, като селищната структура включват един градски център – гр. Лясковец и пет села – Мерданя, Джулоница, Драгижево, Козаревец и Добри дял.

4. Предвид обхвата и характера на предложените цели и мерки от плана, прилагането му не би могло да се счете за значително изменение, което може да доведе до значително отрицателно въздействие върху околната среда, по смисъла на чл. 85, ал. 2 от ЗООС.

5. В хода на настоящата процедура е постъпило становище с изх. №10-14-1/23.03.2021 г. на директора на РЗИ – Велико Търново, според което представената документация дава достатъчна по обем информация за здравно-хигиенните аспекти на плана, аргументирана е, а степента на значимост на въздействието и рискът за човешкото здраве, са правилно оценени.

6. В общината са идентифицирани 217 паметници, с превес на архитектурно-строителните паметници, като на територията на гр. Лясковец са регистрирани 120 сгради, представляващи паметници на културата - предимно възрожденски, свързани с местната история и култура, групирани в четири ансамбъла. Предвижданията на ПИРО са насочени към поддържане и добро управление на културните, историческите и архитектурни паметници, поради което не би могло да се предположи, че реализирането на някоя от очертаните дейности или инициативи с плана ще повлияят негативно върху културните ценности.

7. В териториалния обхват на община Лясковец попадат изцяло или частично:

7.1. Три защитени зони от мрежата „Натура 2000“ по смисъла на Закона за биологичното разнообразие, за опазване на природните местообитания и на дивата флора и фауна:

- BG0000279 „Стара река”, включена в списъка със защитена зони, приет с РМС №122 от 02.03.2007 г. (ДВ, бр. 21/2007 г.);

- BG0000280 „Златаришка река”, включена в списъка със защитена зони, приет с РМС №122 от 02.03.2007 г. (ДВ, бр. 21/2007 г.);

- BG0000610 „Река Янтра”, обявена със Заповед №РД-401/12.07.2016 г. на министъра на околната среда и водите (ДВ, бр. 62/2016 г.);

7.2. Една защитена територия по смисъла на Закона за защитените територии (ЗЗТ):

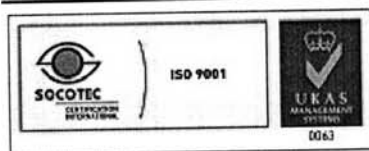
- Защитена местност „Лесопарка”, обявена със Заповед №РД-1302/30.12.2005 г. на министъра на околната среда и водите (ДВ, бр. 15/2006 г.).

8. При извършената проверка за допустимост по реда на чл. 37, ал. 2, във връзка с чл. 12, ал. 1, 2 и ал. 4 от Наредбата за ОС, в съответствие с нивото на подробност на информацията, се установи, че ПИРО Лясковец е допустим за осъществяване, само при съобразяване и съответствие на произтичащите от него планове, програми, проекти и инвестиционни предложения спрямо:

8.1. Режимите в защитена зона BG0000610 „Река Янтра“ за опазване на природните местообитания и на дивата флора и фауна, определени със заповедта за обявяването ѝ.

8.2. Режимите в защитената територия, определени със заповедта за обявяването ѝ.
Всяка дейност засягаща защитена територия е необходимо самостоятелно да се съгласува с РИОСВ – Велико Търново по реда ЗЗТ.

9. На основание чл. 37, ал. 3 от НУРИОС и представената писмена документация от възложителя, преценката е, че при реализиране на заложените дейности, няма вероятност от значително отрицателно въздействие върху защитени зони и не е необходимо изготвянето на оценка за степента на въздействие, поради следните **мотиви:**



9.1. Предвид нивото на подробност на информацията и предвижданията в ПИРО, одобряването на плана не се очаква да предизвика значителни отрицателни въздействия, вкл. кумулативни, върху природните местообитания, местообитанията и популациите на видовете или други елементи на защитените зони на територията на община Лясковец, при условие, че влиянието на отделните дейности и проектни идеи/предложения се оценят по реда на ЗБР.

9.2. Не се очаква значително безпокойство и прекъсване на биокоридори, които да предизвикат негативни промени в популациите на видове, предмет на опазване в засегнатите защитени зони, при условие, че влиянието на отделните дейности и проектни идеи/предложения се оценят по реда на ЗБР.

10. Реализирането на предвижданията на ПИРО не предполага трансгранично въздействие върху околната среда.

11. Предвид мащаба на предвижданията на плана не се очаква кумулирането му с други одобрени или съществуващи планове, програми или проекти да окаже значително отрицателно въздействие върху компонентите и факторите на околната среда.

12. В изпълнение на изискванията на чл. 13, ал. 5 от НУРИЕО постъпилото искане по образец, съгласно приложение №4 на същата наредба, е оповестено на интернет страницата на РИОСВ – Велико Търново. Към настоящия момент няма постъпили становища/възражения/мнения от засегнатата общественост.

С цел предотвратяване, намаляване и възможно най-пълно отстраняване на предполагаемите отрицателни въздействия върху околната среда, в това число и върху защитените зони и предметът им на опазване, да се спазва следното

УСЛОВИЕ:

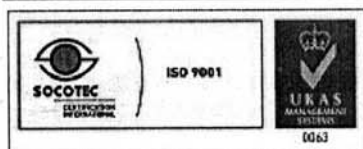
Инвестиционни проекти/проектни предложения, дейности и инициативи по ПИРО Лясковец, очертаващи рамка за бъдещо развитие на инвестиционни предложения/планове, програми или проекти, за които се изисква процедура по ОВОС/ЕО (по реда на Закона за опазване на околната среда) и/или процедура по оценка на съвместимостта с предмета и целите на опазване на защитени зони (по реда на Закона за биологичното разнообразие) да се финансират, в това число и одобряват по реда на съответния специален закон, само след произнасяне с акт за съгласуване от компетентния орган по околна среда и при съобразяване с условията и мерките в съответния акт.

Настоящото решение не отменя задълженията на възложителя за изпълнение на изискванията на ЗООС и други специални закони и подзаконовни нормативни актове и не може да служи като основание за отпадане на отговорността, съгласно действащата нормативна уредба по околна среда.

При всяка промяна, на възложителя или на някои от обстоятелствата, при които е било издадено настоящето решение, възложителят/новият възложител трябва да уведоми РИОСВ до 14 дни след настъпване на измененията.

Съгласно разпоредбата на чл. 88, ал. 6 от ЗООС, настоящето решение губи правно действие ако в срок от 5 години от влизането му в сила не е одобрен съответния план.

При констатиране неизпълнение на поставеното условие в настоящето решение, виновните лица носят отговорност по чл. 166, т. 2 от ЗООС.




5002 гр. Велико Търново, бул. "Никола Габровски" № 68, п.к.11
Тел: (+359 62) 620 358, Факс: (+359 62) 623 784
e-mail: riosvt-vt@riosvt.org, www.riosvt.org



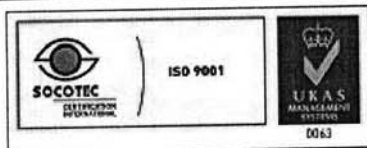
Решението може да бъде обжалвано пред министъра на околната среда и водите и/или пред съответния административен съд, в 14-дневен срок от съобщаването му на заинтересованите лица по реда на Административнопроцесуалния кодекс.

Дата: 25.03.2021 г.
гр. Велико Търново

ДИРЕКТОР
НА РИОСВ-ВЕЛИКО ТЪРНОВО



ЗА ДИРЕКТОР:
Мми. Гинко Савчева
Заповед за заместване:
РД - 128 / 18.03.21



5002 гр. Велико Търново, бул. "Никола Габровски" № 68, п.к.11
Тел: (+359 62) 620 358, Факс: (+359 62) 623 784
e-mail: riosvt-vt@riosvt.org, www.riosvt.org

